

## Příloha č. 1 - Socioekonomická analýza dotčených měst a obcí

### Město Bojkovice

#### Vymezení územního obvodu

Město Bojkovice leží ve východní části okresu Uherské Hradiště v blízkosti státní hranice se Slovenskem v podhůří Bílých Karpat. Rozkládá se v údolí řeky Olšavy u jejího soutoku s řekou Koménkou v nadmořské výšce 301 m n. m. K městu jsou přidruženy další tři menší obce - Bzová, Krhov a Přečkovice. Společně s nimi mají v současné době Bojkovice 4 625 obyvatel. Katastrální území Bojkovic s připojenými obcemi zaujímá plochu 4 187 ha. Město je obcí s pověřeným obecním úřadem. Převážná část území Bojkovic se nachází uvnitř chráněné krajinné oblasti Bílé Karpaty.

Bojkovice jsou obcí s pověřeným obecním úřadem, do správního obvodu patří dalších 7 obcí.



Obrázek č.1 – Mapa města Bojkovice, zdroj: [www.maps.google.cz](http://www.maps.google.cz)

## Obyvatelstvo

Počet obyvatel v městě Bojkovice je přes čtyři a půl tisíce, za poslední roky významně neklesl, úbytek od roku 2005 je nepatrný. Z hlediska věkové skladby má Město Bojkovice oproti celorepublikovým údajům větší počet obyvatel v poproduktivním věku.

Nezaměstnanost v Bojkovicích činí 8,80% a je tak mírně pod průměrem Zlínského kraje.

Tabulka č.1 – Obyvatelstvo města Bojkovice

Katastrální výměra obce v km <sup>2</sup>	Výměra zastavěné plochy v km <sup>2</sup>	Hustota obyvatel/ km <sup>2</sup>	Počet obyvatel k 31.12. 2005	Počet obyvatel k 31.12.2010
41,87	0,68	110,46	4 670	4 625

Zdroj: ČSÚ

Tabulka č.2 – Dynamika obyvatelstva za rok 2010

Obec	Počet obyvatel	Přirozená změna			Mechanická změna			Celkový přírůstek - úbytek
		Narození	Zemřelí	Přírůstek	Přistěhovalí	Vystěhovalí	Saldo migrace	
Bojkovice	4 625	54	51	3	78	92	-14	-11

Zdroj: ČSÚ

Tabulka č.3 – Věková struktura obyvatel obce Bojkovice v porovnání s údaji Zlínského kraje a s údaji celorepublikovými za rok 2010

Název územního celku	Podíl obyvatel dle jednotlivých věkových skupin			Index stáří
	0-14 let	15-64 let	65 a více let	
Bojkovice	13,5%	69,8%	16,8%	124%
Zlínský kraj	14%	69,8%	16,2%	116%
Česká republika	14,2%	70,6%	15,2%	107%

Zdroj: ČSÚ

## Občanská vybavenost

Občanská vybavenost je standardní, v některých ohledech i téměř nadstandardní pro obec takovéto velikosti. Občanská vybavenost zahrnuje zařízení v oblasti školství, kultury, sportu a volnočasových aktivit, zdravotnictví a sociálních služeb.

Město Bojkovice má mj. 2 základní školy a základní uměleckou školu, muzeum, dům s pečovatelskou službou, více sportovních zařízení, včetně koupaliště, zámek. V městě jsou také zastoupeny ordinace lékařů a 2 lékárny.

Velkým problémem obce je kanalizace, obyvatelé jako problém pocítují také špatný stav chodníků.

### **Hospodářská činnost**

Nejvíce podnikatelských subjektů je v městě Bojkovice v oblasti obchodu, prodeje, oprav motorových vozidel, spotřebního zboží, pohostinství a průmyslu. Celkem je na území města registrováno 958 podnikatelských subjektů, přičemž největším počtem je zastoupen obchod a stavebnictví. Mezi podnikatelskými subjekty převažují živnostníci bez zaměstnanců, následovaní obchodními společnostmi. Z hlediska velikosti jsou na dalším místě subjekty – mikropodniky s 1 – 9 zaměstnanci. Největšími zaměstnavateli jsou Zevetra Bojkovice, a.s., Moravia Cans, a.s., SKD Bojkovice, ALBO Chlenk, s.r.o., Jihomoravské dřevařské závody, a.s. a Agrofiniš, spol. s r.o. Tyto subjekty zaměstnávají dohromady cca 1.200 zaměstnanců.

### **Dopravní obslužnost**

Dopravní dostupnost města je jedna z nejlepších ve zkoumaném regionu. Městem Bojkovice prochází krajská silnice č. II/495, která spojuje Uherský Brod se Slavičínem a Brumovem - Bylnicí. Ta se zde kříží s méně frekventovanou silnicí II/496 spojující Luhačovice s mezinárodní komunikací E/50. Z Bojkovic dále vycházejí dvě silnice III. třídy - na sever do Rudimova a dále do Slavičina a na jih přes Krhov a Bzovou k silnici E/50.

Železniční trať vede po trase Vlárská dráha - z Brna přes Kyjov, Bzenec, Veselí nad Moravou, Kunovice, Uherský Brod a Újezdec u Luhačovic a z Bojkovic dále do Slavičina, Bylnice a Vlárským průsmykem do Trenčianské Teplé. Město má vlastní železniční stanici, na rozdíl od převážné většiny ostatních obcí ve zkoumaném území.

Občanům je v Bojkovicích k dispozici osm autobusových zastávek. Jedná se však o linkovou dopravu místního významu, městem neprochází linka dálkové autobusové dopravy.

### **Význam, příležitosti**

Město Bojkovice a jeho okolí má především význam turistický a kulturní, zejména s ohledem na okolí Bílých Karpat, dnes CHKO, umožňující návštěvníkům města atraktivně využít k turistickým vycházkám, ke sportu i k dalšímu aktivnímu odpočinku. Krajské zvláštnosti na rozhraní Slovácka a Valašska poskytují rovněž možnosti v oblasti kulturní, společenské a duchovní. Pro ostatní obce má správní význam, který však snižuje blízkost Uherského Brodu.

Výhodou města Bojkovice je relativní dostatek vlastních zdrojů na financování akcí. Příležitosti představuje plánované rozšíření muzea a dále záměr na vybudování centra obce a stanoviště záchranné služby. Výhodou jsou také volné parcely k výstavbě, zejména rodinných domů, ale i některých infrastrukturních objektů (supermarket).

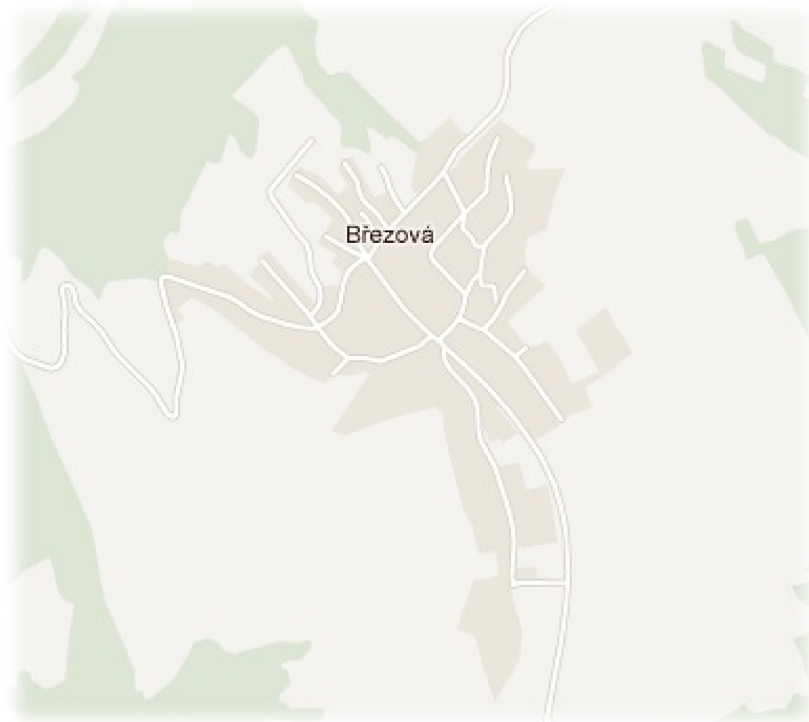
V dalším období bude třeba se také zamyslet nad problematikou dalšího rozvoje infrastruktury, po níž je poptávka ze strany podnikatelů.

Dalšímu rozvoji brání ne zcela vhodná dopravní obslužnost, pro další rozvoj bude třeba dát do souladu vlakové a autobusové spoje a posílit případně autobusové spoje směr Krhov-Bzová.

## Obec Březová

### Vymezení územního obvodu

Obec Březová je začleněna územně pod okres Uherské Hradiště. Příslušnou obcí s rozšířenou působností je město Uherský Brod. Obec Březová se rozkládá asi dvacet devět kilometrů jihovýchodně od Uherského Hradiště a patnáct kilometrů jihovýchodně od města Uherský Brod. Národopisně patří do historické oblasti moravského Slovácka. Obec je vzdálená přibližně 3 km od slovenských hranic. Celková katastrální plocha obce je 1377 ha.



Obrázek č.2 - Mapa obce Březová, zdroj: [www.maps.google.cz](http://www.maps.google.cz)

### Obyvatelstvo

Počet obyvatel v obci Březová je přes jeden tisíc a mírně se zvyšuje. Mírný nárůst počtu obyvatel je způsoben vyšším počtem přistěhovalých a nově narozených. Věková struktura obyvatel se výrazně neliší od průměru za ČR, nižší je počet obyvatel starších 65 let.

Nezaměstnanost činí 10,60%, což je vysoce nad průměrem Zlínského kraje. V oblasti nezaměstnanosti je největším problémem nezaměstnanost žen.

Tabulka č.4 – Obyvatelstvo obce Březová

Katastrální výměra obce v km <sup>2</sup>	Výměra zastavěné plochy v km <sup>2</sup>	Hustota obyvatel/ km <sup>2</sup>	Počet obyvatel k 31.12. 2005	Počet obyvatel k 31.12.2010
13,77	0,16	79,16	1 091	1 090

Zdroj: ČSÚ

Tabulka č.5 – Dynamika obyvatelstva za rok 2010

Obec	Počet obyvatel	Přirozená změna			Mechanická změna			Celkový přírůstek - úbytek
		Narození	Zemřelí	Přírůstek	Přistěhovalí	Vystěhovalí	Saldo migrace	
Březová	1 090	16	13	3	15	10	5	8

Zdroj: ČSÚ

Tabulka č.6 – Věková struktura obyvatel obce Březová v porovnání s údaji Zlínského kraje a s údaji celorepublikovými za rok 2010

Název územního celku	Podíl obyvatel dle jednotlivých věkových skupin			Index stáří
	0-14 let	15-64 let	65 a více let	
Březová	16%	70,6%	13,4%	84%
Zlínský kraj	14%	69,8%	16,2%	116%
Česká republika	14,2%	70,6%	15,2%	107%

Zdroj: ČSÚ

## Občanská vybavenost

Občanská vybavenost je standardní, vyhovující v poměru velikosti obce. Občané zde najdou zařízení pro volnočasové aktivity, školství i zdravotnictví. V obci je pouze nižší stupeň základní školy, nezbytná sportovní zařízení a ordinace lékaře pro dospělé a děti a stomatologa. Za ostatními službami musí obyvatelé obce dojíždět, nejčastěji do Uherského Brodu. Obec potřebuje multifunkční zařízení, na které zahájilo veřejnou sbírku.

## Hospodářská činnost

Z hlediska počtu subjektů podle převažující činnosti převažují stavební a průmyslové podniky. Na území obce je celkem 186 podnikatelských subjektů, což je vzhledem

k počtu obyvatel poměrně málo. Nejvíce je opět, stejně jako v celém regionu, fyzických osob – podnikatelů a z hlediska velikosti subjektů převažují subjekty bez zaměstnanců. Hlavními zaměstnavateli jsou Moravská ústředna Brno, družstvo a AGRO Březová, s.r.o.

Obec provozuje rozsáhlý sběrný dvůr, včetně drtičky a recyklace, což je pravděpodobně ojedinělé zařízení provozované obcí v ČR. Toto zařízení, kromě zaměstnanosti a bránění vzniku černých skládek přináší i finanční efekty, kdy obec využívá recyklovaného odpadu k dalšímu zpracování nebo prodeji.

### **Dopravní obslužnost**

Obec má poměrně špatnou dopravní dostupnost, která je dále zhoršena v zimním období. Příjezdové komunikace do obce jsou ve velmi špatném stavu. Problémem je zajištění dopravní obslužnosti pravidelnou autobusovou dopravou. Obec nemá železniční stanici, ani není na trase žádného dálkového spoje autobusové dopravy. Dopravní dostupnost je umocněna blízkostí státní hranice se Slovenskem a s tím související okrajovostí lokality jak z hlediska ČR, tak i Zlínského kraje. Omezení počtu spojů mezi obcemi a centry dojížděky je jedna z hrozeb, která by mohla nepříznivě ovlivnit rozvoj v mikroregionu. Řada provozovaných autobusových spojů se stávala v minulosti pro přepravu nerentabilní, což dále snížilo dopravní obslužnost.

### **Význam, příležitosti**

Obec má pouze lokální význam. Hlavním problémem obce Březová je zastaralá infrastruktura a nadprůměrná nezaměstnanost.

Chráněná území přírody, památné stromy a přírodní zajímavosti na území obce Březová vyplývají ze skutečnosti, že Březová leží v Chráněné krajinné oblasti Bílé Karpaty a v jejím katastru se nachází několik chráněných lokalit (viz níže), což představuje určitý předpoklad pro zvýšení turistického ruchu. Pro další rozvoj průmyslu a obchodu však nejsou větší předpoklady. Na druhé straně lze investorů nabídnout některé plochy charakteru brownfield – areál Zeveta, areál bývalé

pohraniční policie a objekt bývalé celnice. Tyto plochy by bylo možné skloubit se záměry potenciálních investorů, o nichž mají představitelé obce informace, a kteří poptávají specifické volné prostory (např. manipulační plochy, garáže).

## **Bystřice pod Lopeníkem**

### **Vymezení územního obvodu**

Obec Bystřice pod Lopeníkem se nachází na území okresu Uherské Hradiště. Příslušnou obcí s rozšířenou působností je město Uherský Brod. Obec Bystřice pod Lopeníkem se rozkládá asi dvacet osm kilometrů jihovýchodně od Uherského Hradiště a dvanáct kilometrů jihovýchodně od města Uherský Brod. Národopisně patří do historické oblasti moravského Slovácka. Obec je vzdálená přibližně 6 km od slovenských hranic, v nadmořské výšce 365 metrů.



Obrázek č.3 - Mapa obce Bystřice pod Lopeníkem, zdroj: [www.maps.google.cz](http://www.maps.google.cz)



## Obyvatelstvo

Počet obyvatel v obci Bystřice pod Lopeníkem je přes osm set. Počet obyvatel se v posledních pěti letech téměř nezměnil. Počet přistěhovalých obyvatel převyšuje počet narozených v obci. V porovnání s celorepublikovými údaji je v této obci více obyvatel v produktivním věku.

Nezaměstnanost činí 12,90% a je tedy nad průměrem České republiky i Zlínského kraje.

Tabulka č.7 – Obyvatelstvo obce Bystřice pod Lopeníkem

Katastrální výměra obce v km <sup>2</sup>	Hustota obyvatel/ km <sup>2</sup>	Hustota zalidnění na km <sup>2</sup> zastavěné polohy	Počet obyvatel k 31.12. 2005	Počet obyvatel k 31.12.2010
13,43	60,16	3 848	803	808

Zdroj: ČSÚ

Tabulka č.8 – Dynamika obyvatelstva za rok 2010

Obec	Počet obyvatel	Přirozená změna			Mechanická změna			Celkový přírůstek - úbytek
		Narození	Zemřelí	Přírůstek	Přistěhovalí	Vystěhovalí	Saldo migrace	
Bystřice pod Lopeníkem	808	2	10	-8	29	13	16	8

Zdroj: ČSÚ

Tabulka č.9 – Věková struktura obyvatel obce Bystřice pod Lopeníkem v porovnání s údaji Zlínského kraje a s údaji celorepublikovými za rok 2010

Název územního celku	Podíl obyvatel dle jednotlivých věkových skupin			Index stáří
	0-14 let	15-64 let	65 a více let	
Bystřice pod Lopeníkem	11%	72,3%	16,7%	152%
Zlínský kraj	14%	69,8%	16,2%	116%
Česká republika	14,2%	70,6%	15,2%	107%

Zdroj: ČSÚ

## **Občanská vybavenost**

Občanská vybavenost zahrnuje některá zařízení v oblasti školství, kultury, sportu a volnočasových aktivit a zdravotnictví. Jedná se o základní zařízení občanské vybavenosti odpovídající počtu obyvatel obce.

## **Hospodářská činnost**

Na území obce je registrováno celkem 184 podnikatelských subjektů. Nejvíce podnikatelských subjektů je v obci Bystřice pod Lopeníkem zainteresováno v průmyslu a ve stavebnictví a v obchodě. Z hlediska velikosti dominují živnostníci bez zaměstnanců.

## **Dopravní obslužnost**

Obec Bystřice pod Lopeníkem je dobře dopravně dostupná, a to jak do Uherského Brodu, tak na Slovensko, i do okolních obcí (Bánov, Komňa, Březová, Lopeník, Starý Hrozenkov). Obcí (na jejím okraji) prochází silnice I. třídy E50, což je páteřní komunikace vedoucí přes Starý Hrozenkov na Slovensko.

V obci Bystřice pod Lopeníkem jsou k dispozici občanům čtyři autobusové zastávky, linková autobusová doprava je místního významu, obec nemá napojení na železniční trať.

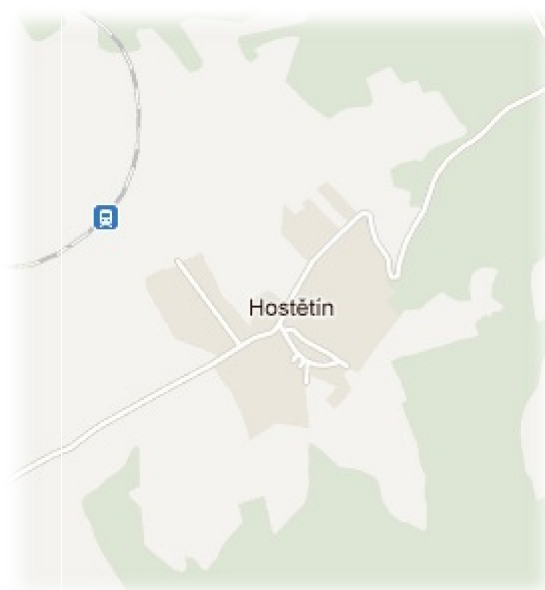
## **Význam, příležitosti**

Obec má lokální význam, není významným administrativním ani kulturním centrem. Obec dostala jméno podle protékajícího potoka Bystřička. V katastru obce se nacházejí tři archeologická naleziště. "Pod vojenskýcestů" byly nalezeny nástroje z doby kamenné, na "Ordějově" laténské hradisko a na "Okrouhle" slovanské pohřebiště z 10. století. Přínosem může být zmíněná tranzitní silnice E50.

## Hostětín

### Vymezení územního obvodu

Katastrální území malé obce Hostětín leží asi 5 km severovýchodně od Bojkovic v severovýchodní části okresu Uherské Hradiště ve Zlínském kraji. Nachází se na úplném východě Moravy na pomezí významných folklórních oblastí - Moravských Kopanic, Valašska a Luhačovického Zálesí. Celé území náleží do CHKO Bílé Karpaty, na jejichž západním úpatí se nachází.



Obrázek č.4 - Mapa obce Hostětín, zdroj: [www.maps.google.cz](http://www.maps.google.cz)

### Obyvatelstvo

Počet obyvatel v obci Hostětín, kterých je necelých dvěstěpadesát, v posledních letech stagnuje. V porovnání s celorepublikovými údaji je zde zvýšené procento obyvatel v důchodovém věku a zároveň nižší počet obyvatel v produktivním i předproduktivním věku. Z hlediska počtu obyvatel patří Hostětín k nejmenším obcím regionu.

Nezaměstnanost činí 9,50% a odpovídá tak krajskému průměru.

Tabulka č.10 – Obyvatelstvo obce Hostětín

Katastrální výměra obce v km <sup>2</sup>	Výměra zastavěné plochy v km <sup>2</sup>	Hustota obyvatel/ km <sup>2</sup>	Počet obyvatel k 31.12. 2005	Počet obyvatel k 31.12.2010
3,64	0,06	65,9	236	240

Zdroj: ČSÚ

Tabulka č.11 – Dynamika obyvatelstva za rok 2010

Obec	Počet obyvatel	Přirozená změna			Mechanická změna			Celkový přírůstek - úbytek
		Narození	Zemřelí	Přírůstek	Přistěhovalí	Vystěhovalí	Saldo migrace	
Hostětín	240	1	2	-1	5	5	0	-1

Zdroj: ČSÚ

Tabulka č.12 – Věková struktura obyvatel obce Hostětín v porovnání s údaji Zlínského kraje a s údaji celorepublikovými za rok 2010

Název územního celku	Podíl obyvatel dle jednotlivých věkových skupin			Index stáří
	0-14 let	15-64 let	65 a více let	
Hostětín	12,9%	65,9%	21,2%	164%
Zlínský kraj	14%	69,8%	16,2%	116%
Česká republika	14,2%	70,6%	15,2%	107%

Zdroj: ČSÚ

## Občanská vybavenost

Občanská vybavenost je velmi omezená s ohledem na nízký počet obyvatel, zahrnuje po jednom zařízení v oblasti kultury, sportu a volnočasových aktivit. Problémem je stav lesních komunikací a nedostatek ubytování pro turisty.

## Hospodářská činnost

V obci je pouze 45 podnikatelských subjektů. Nejvíce podnikatelských subjektů je v obci Hostětín zainteresováno v průmyslu a v obchodě. Obchodní společnosti jsou zde pouze 4, jinak převažují živnostníci bez zaměstnanců. Hlavními zaměstnavateli

jsou Moštárna Hostětín, s.r.o. a Centrum Veronica Hostětín. Dále je v obci kovodílna a výroba žaluzií.

### **Dopravní obslužnost**

Dopravní dostupnost obce je špatná. Obec Hostětín neleží na žádném významném dopravním tahu, obcí prochází pouze místní komunikace, dostupná je ze silnice III. třídy 495 mezi Bojkovicemi a Slavičínem. V obci Hostětín je jako v jedné z mála obcí regionu železniční zastávka, což do určité míry zlepšuje dopravní obslužnost.

Silniční spojení zajišťuje komunikace III. třídy vedoucí z Pitína přes Hostětín na křižovatku poblíž obcí Šanov a Rokytnice.

Autobusové linky obsluhující Hostětín i s okolními obcemi vyjíždí z Bojkovic několikrát za den, jsou pouze místního významu.

Z hlediska rozvoje cestovního ruchu jsou problémem poškozené lesní cesty, což představuje i překážku pro připravovanou naučnou stezku (plánuje se otevření v roce 2012).

### **Význam, příležitosti**

Svou proslulost obec získala díky realizaci velkého množství projektů, založených na využívání místních zdrojů a technologií šetrných k životnímu prostředí. Funguje zde kořenová čistírna odpadních vod a většinu domů vytápí obecní výtopna na dřevní štěpku. Na několika domech jsou nainstalovány sluneční kolektory a od roku 2000 občanské sdružení Tradice Bílých Karpat vyrábí v místní moštárně jablečný mošt.

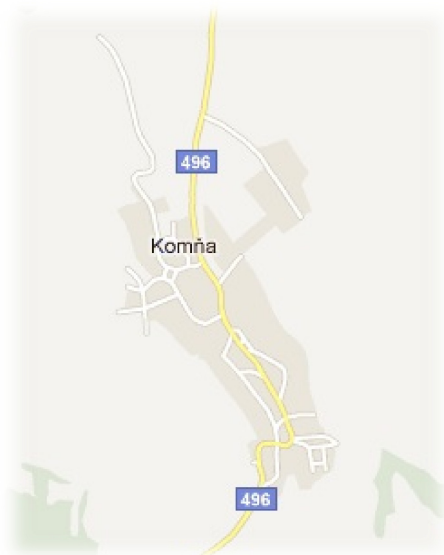
Hostětín je známý především jako obec s neobvyklou koncentrací modelových ekologických projektů. Tyto projekty se zabývají využitím místních zdrojů, úsporami energie, obnovitelnými zdroji energie (především sluncem a biomasou) a technologiemi šetrnými k životnímu prostředí. Tyto realizované projekty tak představují potenciál komunikace s dalšími subjekty nebo regiony.

Z hlediska dalšího rozvoje jsou v obci pouze pozemky vhodné na výstavbu rodinných domů, ne však pro podnikání. Potenciál představuje i spolupráce s Centrem Veronica, a to i z hlediska využití ubytovací kapacity tohoto objektu se stravováním.

## **Komňa**

### **Vymezení územního obvodu**

Obec Komňa v okrese Uherské Hradiště leží 6 km od města Bojkovic poblíž silniční spojky Brno – hranice Slovenské republiky. Okolní reliéf je vrchovitý, 400-800 m nad mořem. Zeměpisně patří obec Komňa svým přirozeným zázemím do střední části Bílých Karpat.



Obrázek č.5 - Mapa obce Komňa, zdroj: [www.maps.google.cz](http://www.maps.google.cz)

### **Obyvatelstvo**

Počet obyvatel v Obci Komňa je necelých šest set, což ji řadí ke středně velkým obcím regionu. Za poslední roky počet obyvatel významně neklesl ani nestoupl, mírný nárůst je oproti roku 2000. Z hlediska věkové skladby má obec Komňa v porovnání s celorepublikovými údaji stejný podíl obyvatel v produktivním věku, podíl dětí je vyšší.

Nezaměstnanost činí 10,00% a je tak lehce nad průměrem Zlínského kraje.

Tabulka č.13 – Obyvatelstvo obce Komňa

Katastrální výměra obce v km <sup>2</sup>	Výměra zastavěné plochy v km <sup>2</sup>	Hustota obyvatel/ km <sup>2</sup>	Počet obyvatel k 31.12. 2005	Počet obyvatel k 31.12.2010
16,37	0,14	35,3	572	578

Zdroj: ČSÚ

Tabulka č.14 – Dynamika obyvatelstva za rok 2010

Obec	Počet obyvatel	Přirozená změna			Mechanická změna			Celkový přírůstek - úbytek
		Narození	Zemřelí	Přírůstek	Přistěhovalí	Vystěhovalí	Saldo migrace	
Komňa	578	4	3	1	12	5	-2	-1

Zdroj: ČSÚ

Tabulka č.15 – Věková struktura obyvatel obce Komňa v porovnání s údaji Zlínského kraje a s údaji celorepublikovými za rok 2010

Název územního celku	Podíl obyvatel dle jednotlivých věkových skupin			Index stáří
	0-14 let	15-64 let	65 a více let	
Komňa	15,2%	69%	15,8%	104%
Zlínský kraj	14%	69,8%	16,2%	116%
Česká republika	14,2%	70,6%	15,2%	107%

Zdroj: ČSÚ

## Občanská vybavenost

Občanská vybavenost zahrnuje základní zařízení v oblasti školství, kultury, sportu a volnočasových aktivit, zdravotnictví a sociálních služeb. Občanská vybavenost je vzhledem k počtu obyvatel na dobré úrovni, což bylo hodnoceno i v rámci soutěže Vesnice roku (viz níže). Sami představitelé obce považují služby nabízené v obci jako nedostatečné, zejména postrádají kulturní a restaurační zařízení.

## **Hospodářská činnost**

Celkem je v obci Komňa registrováno 108 podnikatelských subjektů. Nejvíce podnikatelských subjektů je v obchodě, prodeji, oprav motorových vozidel, spotřebního zboží, pohostinství a stavebnictví. Významným zaměstnavatelem je firma na zpracování dřeva Lesy Komňa, Novák Ludvík – lesní práce a dále jsou důležité z hlediska pracovních příležitostí dvě ekofarmy a řada živnostníků. Převážnou většinu představují fyzické osoby – podnikatelé a subjekty bez zaměstnanců. Ze strany podnikatelů existuje poptávka po prostorách k podnikání, kde by bylo možné využít budovy bývalé sklárny a objekt zemědělského družstva, jež mají dnes charakter brownfields.

## **Dopravní obslužnost**

Dopravní dostupnost obce je dobrá, obec leží v trojúhelníku mezi Bojkovicemi, Bystřicí pod Lopeníkem a Starým Hrozenkovem. Obcí Komňa prochází silnice II. třídy č. 496.

Občanům obce jsou zde k dispozici čtyři autobusové zastávky, autobusová linková doprava má pouze místní význam, žádné dálkové spoje zde neprojíždějí a není zde ani železniční stanice.

## **Význam, příležitosti**

Obec má spíše regionální význam. Obec Komňa se stala Vesnicí roku 2011, což může posílit její význam z hlediska zájmu turistů i investorů. Obec byla vyhodnocena mj. z hlediska životního prostředí a atraktivnosti.

Příležitost pro další rozvoj představuje vlastnictví lesů obcí, kde by bylo možné uvažovat o zřízení obory, což by částečně zvýšilo zaměstnanost (5 – 8 osob) a zvýšilo efekty z návštěvnosti, ne co do velkého zvýšení počtu návštěvníků, ale z hlediska finančních přínosů (např. bohatí zahraniční turisté).



## Lopeník

### Vymezení územního obvodu

Obec Lopeník patří do okresu Uherské Hradiště. Příslušnou obcí s rozšířenou působností je město Uherský Brod. Obec Lopeník se rozkládá asi třicet kilometrů jihovýchodně od Uherského Hradiště a patnáct kilometrů jihovýchodně od města Uherský Brod. Národopisně patří do historické oblasti moravského Slovácka. Obec je vzdálená přibližně 2 km od slovenských hranic.



Obrázek č.6 - Mapa obce Lopeník, zdroj: [www.maps.google.cz](http://www.maps.google.cz)

### Obyvatelstvo

Počet obyvatel v obci Lopeník je necelých dvě stě, obec tedy patří z hlediska počtu obyvatel mezi nejmenší obce regionu. Nezaměstnanost je v této obci nebyvale vysoká, doprovázena malým počtem podnikatelských subjektů. Navzdory tomu zde není zaznamenán výrazný úbytek obyvatel.

Nezaměstnanost činí v současné době 20,30% a je tak vysoce nad krajským i celorepublikovým průměrem.

Tabulka č.16 – Obyvatelstvo obce Lopeník

Katastrální výměra obce v km <sup>2</sup>	Výměra zastavěné plochy v km <sup>2</sup>	Hustota obyvatel/ km <sup>2</sup>	Počet obyvatel k 31.12. 2005	Počet obyvatel k 31.12.2010
12,53	0,07	14,13	189	177

Zdroj: ČSÚ

Tabulka č.17 – Dynamika obyvatelstva za rok 2010

Obec	Počet obyvatel	Přirozená změna			Mechanická změna			Celkový přírůstek - úbytek
		Narození	Zemřelí	Přírůstek	Přistěhovalí	Vystěhovalí	Saldo migrace	
Lopeník	177	1	5	-4	9	3	6	2

Zdroj: ČSÚ

Tabulka č.18 – Věková struktura obyvatel obce Lopeník v porovnání s údaji Zlínského kraje a s údaji celorepublikovými za rok 2010

Název územního celku	Podíl obyvatel dle jednotlivých věkových skupin			Index stáří
	0-14 let	15-64 let	65 a více let	
Lopeník	11,9%	70%	18,1%	152%
Zlínský kraj	14%	69,8%	16,2%	116%
Česká republika	14,2%	70,6%	15,2%	107%

Zdroj: ČSÚ

## Občanská vybavenost

Občanskou vybavenost představuje v obci Lopeník pouze knihovna, za kulturou, sportem, zdravotnictvím a sociálními službami musejí občané dojíždět do okolních obcí nebo do větších měst. Největším problémem je špatný stav místních komunikací a nedostatek financí obce. To je způsobeno především nízkými dotacemi s ohledem na počet obyvatel, ale k tomuto stavu přispívá hlavně rozlehlost obce, kdy v této souvislosti se obec stará o více než 40 km místních komunikací.

## Hospodářská činnost

V obci je registrováno pouze 45 podnikatelských subjektů. Nejvíce podnikatelských subjektů působí v zemědělství, lesnictví, rybolovu a ve stavebnictví. Jsou zde pouze

3 obchodní společnosti, tak jako i v jiných menších obcích převažují živnostníci a subjekty bez zaměstnanců. Největší zaměstnavatele představují LOPAL, spol. s r.o., Arkomedika, s.r.o. a Chata Jana, s.r.o. V obci není ani žádný středně velký podnik. Obec má některé zaměstnance na veřejně prospěšné práce, potenciál představuje i rekreační středisko naproti obecnímu úřadu.

### **Dopravní obslužnost**

Obec Lopeník leží zcela mimo hlavní silniční tahy. V obci je pouze místní komunikace s napojením do nedaleké Březové a opačným směrem na silnici I. třídy E50. Hlavní pozemní komunikací v blízkosti je zmíněná silnice I/50 (Holubice – Uherské Hradiště – hranice ČR/SK), která spolu se silnicí III/498 (Bystřice pod Lopeníkem – Lopeník – Březová) umožňuje dopravní spojení s okolními obcemi. Východním okrajem katastrálního území obce dále prochází silnice III/05022 (Komňa – Mikulčin vrch – Vyškovec).

V obci je občanům k dispozici pět autobusových zastávek v různých částech obce. Jde o autobusové linky místního významu, železniční stanice se v obci nenachází.

### **Význam, příležitosti**

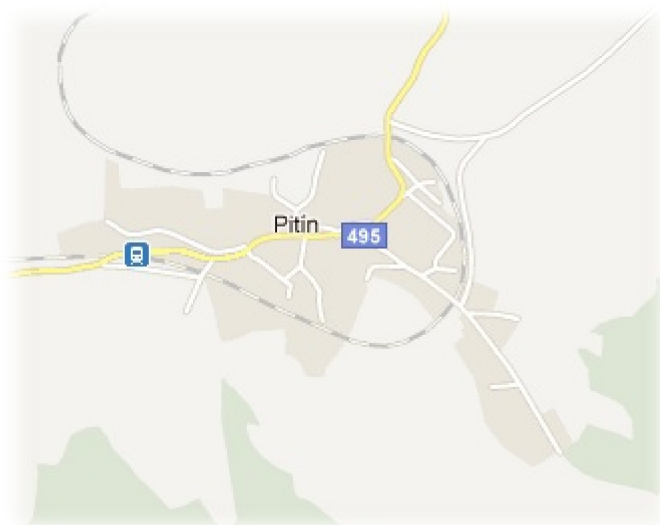
Obec má lokální význam. V okolí obce se nachází několik zajímavých přírodních lokalit, jako je přírodní památka Grůň s výskytem řady druhů orchidejí, přírodní památka U zvonice nebo zachovalá pastvina s výskytem prstnatce bezového Hrubý Mechnáč. Nejznámějším pojmem celé oblasti je Lopenické sedlo, dominanta krajiny, kde se setkává sedm cest. Leží mezi vrcholy Malý Lopeník a Mikulčin vrch a bylo vytvořeno silnými větry, které s sebou odnášely drobné částičky hornin.

**Pro případného investora lze nabídnout objekt bývalé školy (Horní škola č.p. 156), případně zde jsou pozemky vhodné pro provozování agrofarmy apod.**

## Pitín

### Vymezení územního obvodu

Obec Pitín je součástí okresu Uherské Hradiště. Příslušnou obcí s rozšířenou působností je město Uherský Brod. Obec Pitín se rozkládá asi třicet tři kilometrů východně od Uherského Hradiště a osmnáct kilometrů východně od města Uherský Brod. Národopisně patří do historické oblasti moravského Slovácka. Obec je vzdálená přibližně 4 km od slovenských hranic.



Obrázek č.7 - Mapa obce Pitín, zdroj: [www.maps.google.cz](http://www.maps.google.cz)

### Obyvatelstvo

Počet obyvatel v obci Pitín je necelýjeden tisíc. Počet obyvatel se v posledních pěti letech téměř nezměnil, změna v posledním roce je nepatrná.

Nezaměstnanost činí 10,60% a je tak nad průměrem Zlínského kraje.

Tabulka č.19 – Obyvatelstvo obce Pitín

Katastrální výměra obce v km <sup>2</sup>	Výměra zastavěné plochy v km <sup>2</sup>	Hustota obyvatel/ km <sup>2</sup>	Počet obyvatel k 31.12. 2005	Počet obyvatel k 31.12.2010
23,05	0,18	41,26	948	951

Zdroj: ČSÚ

Tabulka č.20 – Dynamika obyvatelstva za rok 2010

Obec	Počet obyvatel	Přirozená změna			Mechanická změna			Celkový přírůstek - úbytek
		Narození	Zemřelí	Přírůstek	Přistěhovalí	Vystěhovalí	Saldo migrace	
Pitín	951	10	13	-3	13	22	-9	-12

Zdroj: ČSÚ

Tabulka č.21 – Věková struktura obyvatel obce Pitín v porovnání s údaji Zlínského kraje a s údaji celorepublikovými za rok 2010

Název územního celku	Podíl obyvatel dle jednotlivých věkových skupin			Index stáří
	0-14 let	15-64 let	65 a více let	
Pitín	16%	68,2%	15,8%	99%
Zlínský kraj	14%	69,8%	16,2%	116%
Česká republika	14,2%	70,6%	15,2%	107%

Zdroj: ČSÚ

## Občanská vybavenost

Občanská vybavenost zahrnuje základní zařízení v oblasti školství, kultury, sportu a volnočasových aktivit. Občanská vybavenost je tak v porovnání s počtem obyvatel i s ostatními srovnatelnými obcemi regionu poddimenzovaná. To dokládá i názor představitelů a obyvatel obce, kteří postrádají zejména služby lékaře a některé obchody. Nedostatky jsou i v oblasti komerčních služeb – chybí větší kapacity pro ubytování a pohostinství.

Velkým kladem je existence moderního sportovního areálu s krytou halou.

## Hospodářská činnost

V obci je celkem registrováno 171 podnikatelských subjektů. Nejvíce podnikatelských subjektů je v obci Pitín zainteresováno v průmyslu a ve stavebnictví a dále v obchodu. Převažují fyzické osoby – podnikatelé a subjekty bez zaměstnanců. V obci působí i malé podniky - ZS Pitín, a.s. a Jamibo, s.r.o. (velikost 10 – 49 zaměstnanců).

## **Dopravní obslužnost**

Obec je dobře dopravně dostupná. Obcí Pitín prochází krajská silnice II/495, která spojuje Uherský Brod s Bojkovicemi, Slavičínem a Brumovem - Bylnicí.

Obcí prochází železnice a je zde i železniční zastávka na trati č. 341 Veselí nad Moravou - Vlárský průsmyk. Linková autobusová doprava má místní význam.

Průměrně nejnižší nabídka autobusové dopavy, jaká je obvyklá v Pitíně a dalších v menších obcích, je důvodem evidentní vyšší automobilizace právě u nejmenších venkovských obcí. Lze proto předpokládat, že klesající kvalita obslužnosti venkovských a periferních oblastí veřejnou dopravou je stále častěji nahrazována dopravou individuální automobilovou se všemi svými důsledky.

## **Význam, příležitosti**

Obec má regionální význam. Z hlediska památek je zde Farní kostel sv. Stanislava, který byl postaven v roce 1851 na místě staré původní kaple téhož patrona. Pod kostelem se nachází mariánská socha z roku 1774. Farní škola se připomíná v obci v roce 1834, nová budova pochází z roku 1902. Historicky cenný je starý mlýn a rodný dům olomouckého arcibiskupa dr. Josefa Karla Matochy. Z dalších památek stojí za pozornost dřevěný a kamenný kříž a boží muka.

Dalšímu rozvoji brání ochranné pásmo v okolí přehrady. Na druhé straně má obec vymezeny v územním plánu plochy k podnikání. Potenciál také představuje prostor pro výstavbu ubytovací kapacity vedle sportovního areálu.

## Rokytnice

### Vymezení územního obvodu

Obec Rokytnice patří do okresu Zlín. Příslušnou obcí s rozšířenou působností je město Valašské Klobouky. Obec Rokytnice se rozkládá asi dvacet devět kilometrů jihovýchodně od Zlína a dvanáct kilometrů jihozápadně od Města Valašské Klobouky. Rokytnice se dále dělí na dvě části- Kochavec a Rokytnice. Obec je vzdálená přibližně 5 km od slovenských hranic.



Obrázek č.8 - Mapa obce Rokytnice, zdroj: www.maps.google.cz

### Obyvatelstvo

Počet obyvatel v obci Rokytnice je téměř šest set, za poslední roky významně neklesl ani nestoupl. Z hlediska věkové skladby má obec Rokytnice v porovnání s celorepublikovými údaji stejný počet obyvatel v produktivním věku, podíl dětí je nižší, zatímco podíl osob ve věku nad 65 let je vyšší.

Nezaměstnanost činí 5,60%, což je nad krajským průměrem.

Tabulka č.22 – Obyvatelstvo obce Rokytnice

Katastrální výměra obce v km <sup>2</sup>	Výměra zastavěné plochy v km <sup>2</sup>	Hustota obyvatel/ km <sup>2</sup>	Počet obyvatel k 31.12. 2005	Počet obyvatel k 31.12.2010
9,96	0,14	57,53	590	573

Zdroj: ČSÚ

Tabulka č.23 – Dynamika obyvatelstva za rok 2010

Obec	Počet obyvatel	Přirozená změna			Mechanická změna			Celkový přírůstek - úbytek
		Narození	Zemřelí	Přírůstek	Přistěhovalí	Vystěhovalí	Saldo migrace	
Rokytnice	573	4	10	-6	6	10	-4	-10

Zdroj: ČSÚ

Tabulka č.24 – Věková struktura obyvatel obce Rokytnice v porovnání s údaji Zlínského kraje a s údaji celorepublikovými za rok 2010

Název územního celku	Podíl obyvatel dle jednotlivých věkových skupin			Index stáří
	0-14 let	15-64 let	65 a více let	
Rokytnice	10,1%	69,6%	20,3%	201%
Zlínský kraj	14%	69,8%	16,2%	116%
Česká republika	14,2%	70,6%	15,2%	107%

Zdroj: ČSÚ

## Občanská vybavenost

Občanská vybavenost je standardní, v některých ohledech i téměř nadstandardní pro obec takovéto velikosti. Občanská vybavenost zahrnuje větší počet zařízení v oblasti školství (základní škola jen 1. – 5. ročník), kultury a sportu. Za zmínku stojí společenský dům, což je zařízení s ohledem na malý počet obyvatel v regionu výjimečné. Problémem je nedostatečná kapacita kanalizačního řádu, včetně ČOV.

## Hospodářská činnost

V obci Rokytnice je registrováno celkem 123 podnikatelských subjektů, což je vzhledem k počtu obyvatel poměrně vysoký počet. Nejvíce podnikatelských subjektů je v oblasti obchodu a stavebnictví. Vysoký je i počet subjektů působících v zemědělství a lesnictví. Opět převažují fyzické osoby – podnikatelé bez zaměstnanců. Velký podnik je pouze jeden – TVD -. Technická výroba, a.s. se 400 zaměstnanci, následují KOWAG, s.r.o. a ZKL – VRL Praha, a.s.



## **Dopravní obslužnost**

Obcí Rokytnice prochází silnice II. třídy č. 495 Brumov-Bylnice - Uherský Brod. Železnice vede pouze do Hrádku na Vlárské dráze-Slavičína (1 km), trať č. 341 Veselí nad Moravou - Vlárský průsmyk

V obci je občanům k dispozici šest autobusových zastávek, autobusová doprava má místní význam, nevede zde linka žádné dálkové dopravy.

## **Význam, příležitosti**

Rokytnice má lokální význam. V roce 2000 se Rokytnice odtrhla od Slavičína a stala se samostatnou obcí. Osamostatnění se projevilo v intenzivním rozvoji obce a v pořádání mnoha sportovních a kulturních akcí, k čemuž přispěla výstavba sportovního kulturního areálu s víceúčelovým hřištěm a možností ubytování pro turisty..

Po dokončení kanalizace je příležitostí pro další rozvoj rozšiřování bytové výstavby.

## Starý Hrozenkov

### Vymezení územního obvodu

Obec Starý Hrozenkov je začleněna územně pod okres Uherské Hradiště. Příslušnou obcí s rozšířenou působností je Město Uherský Brod. Starý Hrozenkov se rozkládá třicetšest kilometrů východně od Uherského Hradiště a devatenáct kilometrů jihovýchodně od Města Uherský Brod. Obec je hraničním přechodem do Slovenské republiky.



Obrázek č.9 - Mapa obce Starý Hrozenkov, zdroj: [www.maps.google.cz](http://www.maps.google.cz)

### Obyvatelstvo

Počet obyvatel v obci Starý Hrozenkov je necelý jeden tisíc. Mírný nárůst počtu obyvatel je způsoben vyšším počtem přistěhovalých. Věková struktura obyvatel téměř odpovídá celorepublikovému průměru.

Nezaměstnanost činí 10,50%, což je mírně nad krajským průměrem. Problémem je, stejně jako v dalších obcích regionu nezaměstnanost žen.

Tabulka č.25 – Obyvatelstvo obce Starý Hrozenkov

Katastrální výměra obce v km <sup>2</sup>	Výměra zastavěné plochy v km <sup>2</sup>	Hustota obyvatel/ km <sup>2</sup>	Počet obyvatel k 31.12. 2005	Počet obyvatel k 31.12.2010
10,84	0,14	85,10	889	922

Zdroj: ČSÚ

Tabulka č.26 – Dynamika obyvatelstva za rok 2010

Obec	Počet obyvatel	Přirozená změna			Mechanická změna			Celkový přírůstek - úbytek
		Narození	Zemřelí	Přírůstek	Přistěhovalí	Vystěhovalí	Saldo migrace	
Starý Hrozenkov	922	11	13	-2	63	28	35	33

Zdroj: ČSÚ

Tabulka č.27– Věková struktura obyvatel obce Starý Hrozenkov v porovnání s údaji Zlínského kraje a s údaji celorepublikovými za rok 2010

Název územního celku	Podíl obyvatel dle jednotlivých věkových skupin			Index stáří
	0-14 let	15-64 let	65 a více let	
Starý Hrozenkov	13,5%	69,8%	16,8%	124%
Zlínský kraj	14%	69,8%	16,2%	116%
Česká republika	14,2%	70,6%	15,2%	107%

Zdroj: ČSÚ

## Občanská vybavenost

Občanská vybavenost je dostačující pro obec takovéto velikosti. Občanská vybavenost zahrnuje více zařízení v oblasti školství, kultury a sportu, ale i zdravotnictví a sociálních služeb. Významné je zde umístění RZ Kord jako důležitého rekreačního objektu využitelného i pro podnikové školicí akce, školy v přírodě apod.

## Hospodářská činnost

V obci Starý Hrozenkov je registrováno 151 podnikatelských subjektů. Nejvíce podnikatelských subjektů je v obchodě, pohostinství a průmyslu. V drtivé většině se

jedná o živnostníky bez zaměstnanců. Hlavními podniky jsou Motel Trial, Zemědělské družstvo Starý Hrozenkov, VT Hranice, s.r.o.

V obci je také pobočka Univerzity Jana Amose Komenského s průměrným počtem studentů 1.500. Tito studenti představují nárazově zvýšenou poptávku po službách.

### **Dopravní obslužnost**

Obec má v porovnání s některými jinými obcemi regionu dobrou dopravní dostupnost. Obcí prochází silnice I. třídy (v délce 5km) č. E50 Uherský Brod - Trenčín (SR).

Obyvatelům obce Starý Hrozenkov je k dispozici pět zastávek autobusu. Obec nemá železniční spojení.

### **Význam, příležitosti**

Obec má zatím regionální význam. Menší průmyslová zóna vznikne v oblasti obecní pily a směrem na Vyškovec u VT Hranice. Obec se chystá investorům nabídnout nevyužitý průmyslový areál se sklady a pozemky v jeho okolí. Tím se význam obce zvýší. Významnosti obce dodává také již zmíněná skutečnost, že je hraničním přechodem do Slovenské republiky.

Pro další rozvoj může mít význam nabídka prostor k podnikání a případné zintenzívnění kontaktů se subjekty ze Slovenska. Obec má potenciál také v oblasti sportu, neboť provozuje sportovní halu a letní bazén.

Starý Hrozenkov má potenciál usilovat o zajištění vzdělávání mladých v oblasti cestovního ruchu, např. ve spolupráci se zdejší pobočkou UJAK.

## Šanov

### Vymezení územního obvodu

Šanov je příhraniční obcí ve východní části Zlínského kraje. Leží na pomezí Moravy a Slovenska a část její katastrální hranice je současně státní hranicí České republiky. Vesnice se nachází v chráněné krajinné oblasti Bílé Karpaty v údolí potoků Šanovec a Rokytenka, které se na jižním okraji obce spojují v Rokytenku, v průměrné nadmořské výšce 415 metrů nad mořem. Obec je v údolí kryta třemi vrchy. Na východě se tyčí Smolenka 632 m n. m., jižním směrem Na koncích 652 m n. m. a na jihozápadě Klemůvka 643 m n. m. Na západní straně je již nižší vrchol Kozice 512 m n. m. Severní strana je otevřena a odtéká tudy Rokytenka, která za Rokytnicí vtéká do Vlárý. Katastrálně sousedí s obcemi Slavičín - Hrádek, Rokytnice, Jestřabí, Hostětín, Pitín a na slovenské straně s vesnicí Horná Súča.



Obrázek č.10 - Mapa obce Šanov, zdroj: [www.maps.google.cz](http://www.maps.google.cz)

### Obyvatelstvo

Počet obyvatel v obci Šanov je v současné době necelých pět set, počet obyvatel v obci se v posledních letech významně nezměnil, úbytek v posledním roce je nepatrný. Věkové složení obyvatel se výrazně neliší od údajů za ČR, mírně vyšší je podíl seniorů, v důsledku čehož je také index stáří vyšší než činí celorepublikový průměr.

Nezaměstnanost činí 5,90%, což je mírně nad krajským průměrem.

Tabulka č.28 – Obyvatelstvo Obce Šanov

Katastrální výměra obce v km <sup>2</sup>	Výměra zastavěné plochy v km <sup>2</sup>	Hustota obyvatel/ km <sup>2</sup>	Počet obyvatel k 31.12. 2005	Počet obyvatel k 31.12.2010
9,07	0,11	54,8	499	497

Zdroj: ČSÚ

Tabulka č.29 – Dynamika obyvatelstva za rok 2010

Obec	Počet obyvatel	Přirozená změna			Mechanická změna			Celkový přírůstek - úbytek
		Narození	Pozůstalí	Přírůstek	Přistěhovalí	Vystěhovalí	Saldo migrace	
Šanov	497	5	7	-2	8	13	-5	-7

Zdroj: ČSÚ

Tabulka č.30 – Věková struktura obyvatel obce Šanov v porovnání s údaji Zlínského kraje a s údaji celorepublikovými za rok 2010

Název územního celku	Podíl obyvatel dle jednotlivých věkových skupin			Index stáří
	0-14 let	15-64 let	65 a více let	
Šanov	14,3%	69,4%	16,3%	114%
Zlínský kraj	14%	69,8%	16,2%	116%
Česká republika	14,2%	70,6%	15,2%	107%

Zdroj: ČSÚ

## Občanská vybavenost

Občanská vybavenost v zásadě odpovídá velikosti obce (z hlediska počtu obyvatel), přičemž zahrnuje většinou po jednom zařízení v oblasti školství, kultury a sportu. Škola je jen pro 1. až 5. ročník, přírůstky počtu žáků se očekávají z naplněné mateřské školy. Absentuje zařízení zdravotnictví a sociálních služeb. Problémem je špatný stav komunikací.

## Hospodářská činnost

V obci je registrováno 82 podnikatelských subjektů. Nejvíce podnikatelských subjektů je v obci Šanov zainteresováno ve stavebnictví, zemědělství a lesnictví. Převažují

fyzické osoby – podnikatelé bez zaměstnanců. Jediným významnějším zaměstnavatelem je KOVO Petula, s.r.o. s 10 zaměstnanci.

### **Dopravní obslužnost**

Dopravní dostupnost obce je složitější, obec leží na slepé silnici III. třídy (odbočka za Slavičínem ze silnice II. třídy č. 495 Uherský Brod - Brumov-Bylnice).

V katastru obce se nacházejí tři autobusové zastávky s čekárnou na "Křížných" a novou čekárnou na návsi. Mnozí občané dojíždějí za zaměstnáním osobními vozidly. Obec nemá přímé vlakové spojení, nejbližší vlaková zastávka je v Hostětíně a nádraží v Hrádku.

### **Význam, příležitosti**

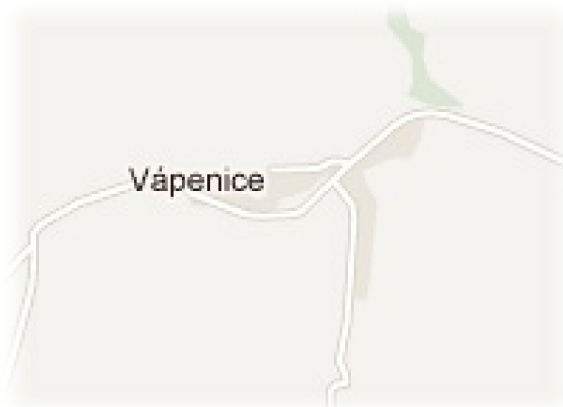
Šanov má lokální význam, potenciál je v cestovním ruchu z důvodu pamětihodností spojených zejména s II. světovou válkou. V Šanově je nově postavená dominanta - kaple, dále několik set let stará chráněná lípa, zbytky původní lidové architektury, kříže a památník obětem I. a II. světové války. Nad Šanovem, v blízkosti státní hranice, je památník padlým americkým letcům, kteří zde zemřeli v leteckém souboji v srpnu 1944, a pozůstatky pevnůstky 'Bašta'. V roce 2002 byla poblíž místa letecké tragédie instalována socha sochaře Jaroslava Koléška „Letecké srdce“.

Obec nemá příliš příznivé podmínky pro další rozvoj podnikání, investorům nemůže nabídnout žádné objekty k využití. S ohledem na místní tradici lze uvažovat o rozvoji včelařství, kdy by zde mohla vzniknout po vzoru Bruntálu včelařská farma (přes 1.000 včelstev).

## Vápenice

### Vymezení územního obvodu

Obec Vápenice patří administrativně pod okres Uherské Hradiště. Příslušnou obcí s rozšířenou působností je Město Uherský Brod. Obec Vápenice se rozkládá třicet tři kilometrů jihovýchodně od Uherského Hradiště a sedmnáct kilometrů jihovýchodně od města Uherský Brod. Národopisně patří do historické oblasti moravského Slovácka. Obec je vzdálená přibližně 4 km od slovenských hranic.



Obrázek č.11 - Mapa obce Vápenice, zdroj: [www.maps.google.cz](http://www.maps.google.cz)

### Obyvatelstvo

Počet obyvatel v obci Vápenice je téměř dvě stě, Vápenice patří tedy k nejmenším obcím regionu (po Vyškovci a Lopeníku). Počet obyvatel dlouhodobě stagnuje, vyšší je počet narozených. Věková struktura odpovídá republikovému průměru, vyšší je podíl dětí.

Nezaměstnanost činí 18,80%, což výrazně překračuje průměr Zlínského kraje i ČR.

Tabulka č.31 – Obyvatelstvo obce Vápenice

Katastrální výměra obce v km <sup>2</sup>	Výměra zastavěné plochy v km <sup>2</sup>	Hustota obyvatel/ km <sup>2</sup>	Počet obyvatel k 31.12. 2005	Počet obyvatel k 31.12.2010
9,87	0,07	19,86	193	196

Zdroj: ČSÚ



Tabulka č.32 – Dynamika obyvatelstva za rok 2010

Obec	Počet obyvatel	Přirozená změna			Mechanická změna			Celkový přírůstek - úbytek
		Narození	Zemřelí	Přírůstek	Přistěhovalí	Vystěhovalí	Saldo migrace	
Vápenice	196	6	3	3	7	3	4	7

Zdroj: ČSÚ

Tabulka č.33 – Věková struktura obyvatel obce Vápenice v porovnání s údaji Zlínského kraje a s údaji celorepublikovými za rok 2010

Název územního celku	Podíl obyvatel dle jednotlivých věkových skupin			Index stáří
	0-14 let	15-64 let	65 a více let	
Vápenice	15,3%	70,9%	14,8%	97%
Zlínský kraj	14%	69,8%	16,2%	116%
Česká republika	14,2%	70,6%	15,2%	107%

Zdroj: ČSÚ

## Občanská vybavenost

Občanská vybavenost zahrnuje pouze 2 zařízení v oblasti kultury a volnočasových aktivit, což je velmi omezený rozsah, ale v zásadě odpovídá počtu obyvatel, kteří musí za ostatními službami dojíždět.

## Hospodářská činnost

V obci Vápenice je registrováno 55 podnikatelských subjektů. Nejvíce podnikatelských subjektů je v oblasti v zemědělství a lesnictví. Právnícká osoba je zde pouze jedna - Gorstrings (výroba strun na hudební nástroje), převažují živnostníci bez zaměstnanců. Další rozvoj podnikání je limitován mj. kvalifikací pracovní síly a špatnou dopravní obslužností (viz dále). Pro podnikání zde není žádný vhodný objekt ani brownfields.

## Dopravní obslužnost

Obec má vzhledem ke své poloze špatnou dopravní dostupnost. Obcí Vápenice prochází silnice II. třídy.

Občanům jsou v obci k dispozici čtyři autobusové zastávky, autobusová linková doprava je místního významu. Obec nemá železniční spojení.

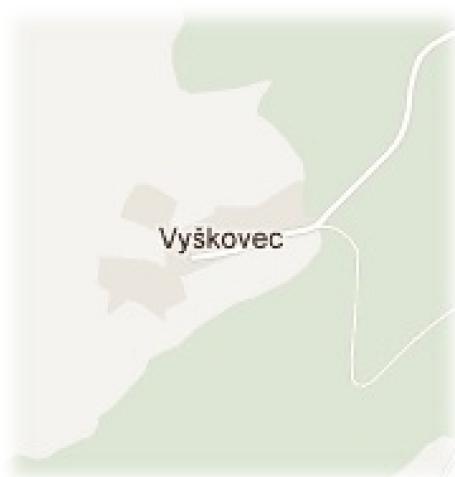
### **Význam, příležitosti**

Obec má pouze místní význam, což je způsobeno její polohou i např. velmi omezenou občanskou vybaveností. Může sloužit jako východisko pro horskou turistiku, avšak limitující je nedostatečná nabídka služeb.

### **Vyškovec**

#### **Vymezení územního obvodu**

Obec Vyškovec je součástí okresu Uherské Hradiště. Příslušnou obcí s rozšířenou působností je město Uherský Brod. Obec Vyškovec se rozkládá třicetpět kilometrů jihovýchodně od Uherského Hradiště a devatenáct kilometrů jihovýchodně od města Uherský Brod. Národopisně patří do historické oblasti moravského Slovácka. Obec je vzdálená přibližně 2 km od slovenských hranic.



Obrázek č.12 - Mapa obce Vyškovec, zdroj: [www.maps.google.cz](http://www.maps.google.cz)

## Obyvatelstvo

Počet obyvatel v obci Vyškovec je sto padesát, což představuje nejmenší obec ve zkoumaném regionu. Nezaměstnanost je v této obci nebývale vysoká, způsobena možným nedostatkem občanské vybavenosti, pro mladé zcela nevyhovující, i když s celorepublikovým porovnáním je v této obci ještě téměř o dvě procenta více obyvatel v produktivním věku. Avšak z dostupných údajů také vyplývá, že v obci je více obyvatel předdůchodového věku nežli mladých obyvatel. Podle posledních zjištění je mezi obyvateli velký počet invalidních důchodců.

Nezaměstnanost činí 33,30%, což je vysoce nadprůměrný ukazatel, jak v celorepublikovém srovnání, tak v porovnání s průměrem Zlínského kraje.

Tabulka č.34 – Obyvatelstvo obce Vyškovec

Katastrální výměra obce v km <sup>2</sup>	Výměra zastavěné plochy v km <sup>2</sup>	Hustota obyvatel/ km <sup>2</sup>	Počet obyvatel k 31.12. 2005	Počet obyvatel k 31.12.2010
11,19	0,07	13,40	156	150

Zdroj: ČSÚ

Tabulka č.35 – Dynamika obyvatelstva za rok 2010

Obec	Počet obyvatel	Přirozená změna			Mechanická změna			Celkový přírůstek - úbytek
		Narození	Zemřelí	Přírůstek	Přistěhovalí	Vystěhovalí	Saldo migrace	
Vyškovec	150	2	3	-1	2	-	2	1

Zdroj: ČSÚ

Tabulka č.36 – Věková struktura obyvatel obce Vyškovec v porovnání s údaji Zlínského kraje a s údaji celorepublikovými za rok 2010

Název územního celku	Podíl obyvatel dle jednotlivých věkových skupin			Index stáří
	0-14 let	15-65 let	65 a více let	
Vyškovec	10,7%	72%	17,3%	162%
Zlínský kraj	14%	69,8%	16,2%	116%
Česká republika	14,2%	70,6%	15,2%	107%

Zdroj: ČSÚ

## **Občanská vybavenost**

Občanská vybavenost zahrnuje pouze omezený počet zařízení v oblasti kultury a volnočasových aktivit (knihovna, koupaliště, hřiště).

## **Hospodářská činnost**

V obci Vyškovec je registrováno pouze 34 podnikatelských subjektů, což je po Žitkové nejméně z obcí regionu. Nejvíce podnikatelských subjektů je v oblasti zemědělství a lesnictví. Stejně jako jinde v regionu převažují živnostníci bez zaměstnanců. Právnícká osoba je registrována pouze jedna – Slovka spol. s r.o. Dle vyjádření místních představitelů nejsou příliš podmínky pro další rozvoj podnikání. Příčinou je i neodpovídající kvalifikace místních obyvatel, kdy někteří podnikatelé zaměstnávají obyvatele Starého Hrozenkova a dalších okolních obcí.

## **Dopravní obslužnost**

Dopravní dostupnost je špatná. Obcí prochází silnice II. třídy - odbočka ze silnice I. třídy č. E50 Uherský Brod - Trenčín (SR).

V obci Vyškovec jsou občanům k dispozici dvě autobusové zastávky, železniční spojení obec nemá.

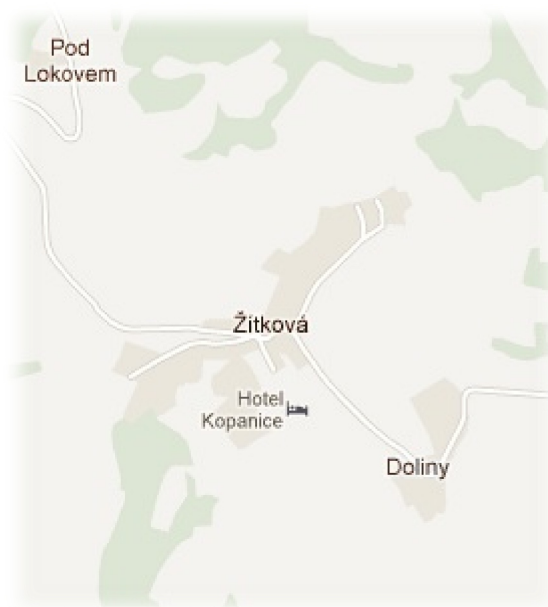
## **Význam, příležitosti**

Obec Vyškovec je připravena na agroturistiku, v zimním období nabízí možnosti lyžování, zatím má však pouze místní význam. Potenciál představuje lyžařský vlek, Horská chata Valmont a dostupnost ze Slovenska.

## Žitková

### Vymezení územního obvodu

Obec Žitková se nachází na území okresu Uherské Hradiště. Příslušnou obcí s rozšířenou působností je město Uherský Brod. Obec Žitková se rozkládá asi třicetpět kilometrů východně od Uherského Hradiště a devatenáct kilometrů východně od města Uherský Brod. Národopisně patří do historické oblasti moravského Slovácka. Obec je vzdálená přibližně 2 km od slovenských hranic, je dostupná ze Starého Hrozenkova nebo ze slovenské strany.



Obrázek č.13 - Mapa obce Žitková, zdroj: [www.maps.google.cz](http://www.maps.google.cz)

### Obyvatelstvo

Počet obyvatel v obci Žitková je téměř sto devadesát, za poslední roky populace v obci klesla, může to být následek vyšší úmrtnosti a nižší porodnosti. Z hlediska věkové skladby má obec Žitková oproti celorepublikovým údajům nižší počet obyvatel v produktivním věku.

Nezaměstnanost činí 14,60%, což je nadprůměrný ukazatel ve srovnání s krajským průměrem.

Tabulka č.37 – Obyvatelstvo obce Žitková

Katastrální výměra obce v km <sup>2</sup>	Výměra zastavěné plochy v km <sup>2</sup>	Hustota obyvatel/ km <sup>2</sup>	Počet obyvatel k 31.12. 2005	Počet obyvatel k 31.12.2010
6,11	0,08	30,44	203	186

Zdroj: ČSÚ

Tabulka č.38 – Dynamika obyvatelstva za rok 2010

Obec	Počet obyvatel	Přirozená změna			Mechanická změna			Celkový přírůstek - úbytek
		Narození	Zemřelí	Přírůstek	Přistěhovalí	Vystěhovalí	Saldo migrace	
Žitková	186	1	4	-3	3	-	3	-

Zdroj: ČSÚ

Tabulka č.39– Věková struktura obyvatel obce Žitková v porovnání s údaji Zlínského kraje a s údaji celorepublikovými za rok 2010

Název územního celku	Podíl obyvatel dle jednotlivých věkových skupin			Index stáří
	0-14 let	15-64 let	65 a více let	
Žitková	16,7%	67,2%	16,1%	97%
Zlínský kraj	14%	69,8%	16,2%	116%
Česká republika	14,2%	70,6%	15,2%	107%

Zdroj: ČSÚ

## Občanská vybavenost

Občanská vybavenost zahrnuje pouze 3 zařízení v oblasti kultury, sportu a volnočasových aktivit.

## Hospodářská činnost

V obci Žitková je registrováno pouze 25 podnikatelských subjektů, což je nejméně ze všech obcí zkoumaného regionu. Nejvíce podnikatelských subjektů je v zemědělství, lesnictví a v obchodě. Oproti ostatním obcím regionu je zde více obchodních společností (TAMI-CZ, s.r.o., Josbios, s.r.o., zahraniční podnikatel), avšak i zde převažují subjekty bez zaměstnanců. Mezi významné podniky lze počítat i Hotel Kopanice.

## **Dopravní obslužnost**

Obec Žitková je dostupná ze Starého Hrozenkova nebo ze Slovenska. Obcí Žitková vede silnice II. třídy.

V obci mají občané k dispozici čtyři autobusové zastávky, železniční spojení obec nemá.

## **Význam, příležitosti**

Obec Žitková je charakteristická stále připomínanými lidovými písněmi a výšivkami. Zvláštním fenoménem pro Žitkovou je lidové léčitelství.

Nedávno byla dokončena oprava rekreačního zařízení v dolní části obce, nejčastěji využívaného pro ozdravné pobyty dětí s dýchacími problémy.