

# **Případová studie ORP Bystřice pod Hostýnem**

PILOTNÍ STUDIE ŘEŠENÍ ROZVOJOVÝCH POTŘEB  
HOSPODÁŘSKY A SOCIÁLNĚ OHROŽENÝCH ÚZEMÍ (HSOÚ)

ZLÍNSKÝ KRAJ | třída Tomáše Bati 21, 761 90 Zlín

Zpracoval: Odbor strategického rozvoje kraje v období listopad 2021 - červen 2022

Verze k projednání Radou Zlínského kraje a Regionální stálou konferencí Zlínského kraje

Zpracováno k 8. 6. 2022

# OBSAH DOKUMENTU

ÚVOD .....	2
<b>1. SOCIOEKONOMICKÁ SITUACE V ORP BYSTŘICE POD HOSTÝNEM .....</b>	<b>2</b>
1.1. <i>Charakteristika ORP Bystřice pod Hostýnem a základní srovnání s ostatními ORP v kraji</i> ....	2
1.2. <i>Postavení ORP Bystřice pod Hostýnem v rámci vymezení HSOÚ ve Strategii regionálního rozvoje ČR 2021+</i> .....	4
1.3. <i>Postavení ORP Bystřice pod Hostýnem v rámci hodnocení regionálních disparit Strategie rozvoje Zlínského kraje 2030</i> .....	7
1.4. <i>Postavení města Bystřice pod Hostýnem v rámci obcí s rozšířenou působností ČR</i> .....	9
1.5. <i>Obce ORP Bystřice pod Hostýnem z hlediska ukazatelů Strategie rozvoje venkova ve Zlínském kraji</i> .....	10
1.6. <i>Shrnutí klíčových zjištění</i> .....	14
<b>2. ANALÝZA VYUŽITÍ DOTACÍ V ORP BYSTŘICE POD HOSTÝNEM .....</b>	<b>15</b>
2.1. <i>Prostředky ESIF v ORP Bystřice pod Hostýnem</i> .....	15
2.2. <i>Prostředky Společné zemědělské politiky EU v ORP Bystřice pod Hostýnem</i> .....	20
2.3. <i>Národní dotace v ORP Bystřice pod Hostýnem</i> .....	21
2.4. <i>Dotace Zlínského kraje v ORP Bystřice pod Hostýnem</i> .....	22
2.5. <i>Využití dotací v jednotlivých obcích ORP Bystřice pod Hostýnem</i> .....	23
<b>3. ABSORPČNÍ KAPACITA V ORP BYSTŘICE POD HOSTÝNEM.....</b>	<b>25</b>
3.1. <i>Identifikované záměry v území v letech 2015 - 2020</i> .....	25
3.2. <i>Aktuální záměry sesbírané při přípravě CLLD2021+</i> .....	25
3.3. <i>Záměry kraje a státu v území ORP Bystřice pod Hostýnem</i> .....	25
3.4. <i>Shrnutí absorpční kapacity v ORP Bystřice pod Hostýnem</i> .....	26
<b>4. SHRUTÍ ZJIŠTĚNÍ A NÁVRHY ŘEŠENÍ .....</b>	<b>27</b>
4.1. <i>Pohled klíčových hráčů v území na rozvojové potřeby a možnosti</i> .....	27
4.2. <i>Identifikace bariér získávání dotací a bílých míst</i> .....	30
4.3. <i>Prioritní témata rozvoje území ORP Bystřice pod Hostýnem</i> .....	30
4.4. <i>Navržené aktivity pro Akční plán Strategie regionálního rozvoje ČR</i> .....	32
<b>PŘÍLOHA: ANALÝZA PODNIKATELSKÉHO PROSTŘEDÍ ORP BYSTŘICE POD HOSTÝNEM (CZECHINVEST).....</b>	<b>33</b>

# ÚVOD

Hospodářsky a sociálně ohrožená území (dále jen „HSOÚ“) byla vymezena v rámci Strategie regionálního rozvoje ČR 2021+, která byla schválena vládou ČR usnesením č. 775 ze dne 4. listopadu 2019. HSOÚ byla vymezena na úrovni správních obvodů obcí s rozšířenou působností (dále jen „ORP“) na základě sady indikátorů, které lze každoročně aktualizovat. Strategie regionálního rozvoje ČR 2021+ vymezuje ve Zlínském kraji 6 HSOÚ (ORP Bystřice pod Hostýnem, Kroměříž, Otrokovice, Holešov, Vsetín, Uherský Brod). Usnesením vlády k Akčnímu plánu SRR ČR 21 – 22 byla HSOÚ vymezena jako státem podporované regiony.

Pro pilotní ověření možností podpory hospodářsky a sociálně ohrožených území byla zpracována tato případová studie pro spádovou oblast ORP Bystřice pod Hostýnem. Tato oblast byla vybrána v souladu s návrhem příslušného odboru Ministerstva pro místní rozvoj ČR. Mezi důvody vybrání ORP Bystřice pod Hostýnem patří zejména nepříznivé hodnoty indikátorů demografického a hospodářského vývoje území, relativně periferní poloha území a poměrně přehledná struktura území s jednoznačným centrem a spádovostí obcí do tohoto centra.

## 1. SOCIOEKONOMICKÁ SITUACE V ORP BYSTŘICE POD HOSTÝNEM

### 1.1. Charakteristika ORP Bystřice pod Hostýnem a základní srovnání s ostatními ORP v kraji

Z hlediska počtu obyvatel je Bystřice pod Hostýnem nejmenším správním obvodem ORP ve Zlínském kraji. Svou rozlohou se řadí na desáté místo a má druhou nejnižší hustotu zalidnění (96 obyvatel na km<sup>2</sup>). Zahrnuje 13 obcí a jedno město, ve kterém žije více než polovina obyvatel správního obvodu.

Nachází se v severní části Zlínského kraje, kde hraničí s Olomouckým krajem. V rámci kraje sousedí na západě se správním obvodem Holešov, na jihu se Zlínem a na východě se správními obvody Valašské Meziříčí a Vsetín.

Východní část území pokrývá Hostýnskovsetínská hornatina náležející do Vnějších Západních Karpat s nejvyšším vrcholem Kelčským Javorníkem (865 m n. m.). Území je silně zalesněno, lesní pozemky zabírají více než 50 % rozlohy správního obvodu ORP. Západní oblast je již součástí úrodné nížinné oblasti Hornomoravského úvalu.

Bystřice pod Hostýnem je přirozeným centrem regionu a východištěm do Hostýnských vrhů, které nabízí spoustu rekreačních a sportovních možností zejména v rekreačních oblastech Rusava, Rajnochovice, Tesák a Troják. Nejznámějším místem této oblasti je Hostýn, nejnavštěvovanější poutní místo na Moravě a po Velehradu také nej památnější. Z hlediska počtu přenocování v turistických ubytovacích zařízeních dosáhl obvod ORP Bystřice pod Hostýnem v rámci kraje 7. příčku.

**Obrázek 1: Obce v ORP Bystřice pod Hostýnem a poloha v rámci Zlínského kraje**



**Tabulka 1: Postavení správního obvodu obce s rozšířenou působností Bystřice pod Hostýnem v rámci Zlínského kraje**

Správní obvod obce s rozšířenou působností	Počet obyvatel k 31. 12. 2020	Vývoj počtu obyvatel 2001 - 2020 (v %)	Index stáří k 31. 12. 2020	Podíl nezaměstnaných (v %, 31.12.2020)	Počet ekonom. subjektů na 1000 ob. (31.12.2020)	Dokončené byty na 1000 obyv. (rok 2020)	Počet přenocování (rok 2020)
Bystřice pod Hostýnem	15 225	95,1	150,7	3,7	239,5	1,4	56 703
Holešov	21 519	99,5	133,1	2,4	224,3	6,4	2 813
Kroměříž	68 082	97,0	141,4	3,2	208,8	1,8	64 662
Luhačovice	18 567	93,7	146,7	2,7	270,2	2,5	575 868
Otrokovice	33 972	96,2	153,1	2,3	227,6	1,1	31 782
Rožnov pod Radhoštěm	35 043	98,4	142,0	3,3	245,3	5,0	285 819
Uherské Hradiště	89 670	99,3	137,7	3,2	240,6	2,7	195 875
Uherský Brod	51 960	95,8	144,9	2,6	234,4	2,5	52 773
Valašské Klobouky	23 053	95,2	121,7	2,4	267,6	3,4	21 902
Valašské Meziříčí	41 727	99,3	123,9	4,0	236,0	2,3	30 496
Vizovice	17 212	106,9	113,7	2,7	292,6	1,6	24 514
Vsetín	65 126	94,8	134,1	4,2	225,6	1,8	186 285
Zlín	98 963	98,1	142,3	3,0	310,1	2,5	79 387
<b>Zlínský kraj</b>	<b>580 119</b>	<b>97,5</b>	<b>138,2</b>	<b>3,2</b>	<b>248,6</b>	<b>2,5</b>	<b>1 608 879</b>

Zdroj: ČSÚ, zpracování vlastní

Z hlediska vývoje počtu obyvatel dochází k postupnému úbytku obyvatel, za posledních 20 let klesl počet obyvatel téměř o 5 %. Jedná se o třetí nejvyšší pokles mezi ORP Zlínského kraje. S poklesem počtu obyvatel souvisí i růst indexu stáří, který dosahuje 2. nejvyšší hodnotu mezi ORP kraje. S demografickým vývojem souvisí i intenzita bytové výstavby, která je 2. nejnižší mezi ORP kraje. Problémy v hospodářské situaci signalizuje nižší intenzita podnikání a vyšší podíl nezaměstnaných v porovnání s průměrem za celý Zlínský kraj.

## 1.2. Postavení ORP Bystřice pod Hostýnem v rámci vymezení HSOÚ ve Strategii regionálního rozvoje ČR 2021+

### INDIKÁTORY VYMEZENÍ HSOÚ

Pro vymezení HSOÚ byla ve Strategii regionálního rozvoje ČR 2021+ použita pětice indikátorů. Hodnoty v každém z nich byly přepočítány k průměru ČR tak, aby mohl být vytvořen souhrnný indikátor. Přepočtené hodnoty indikátorů za ORP Zlínského kraje ukazuje následující tabulka.

Tabulka 2: Hodnoty indikátorů HSOÚ ve Zlínském kraji

Název ORP	Podíl nezaměstnaných 2016-2020	Index stáří 2016-2020	Index bytové výstavby 2016-2020	Hrubá míra celk. přírůstku 2016-2020	Index podnikatelské aktivity 2016-2020	SOUHRN
Kroměříž	- 0,22	- 0,63	- 0,90	- 0,93	- 0,69	- 0,67
Bystřice pod Hostýnem	- 0,05	- 1,30	- 0,97	- 1,14	0,38	- 0,62
Otrokovice	0,92	- 1,11	- 0,89	- 1,10	- 0,37	- 0,51
Vsetín	- 0,44	- 0,17	- 0,34	- 0,40	0,08	- 0,26
Uherský Brod	0,74	- 0,89	- 0,26	- 0,48	0,15	- 0,15
Holešov	0,47	- 0,13	0,09	- 0,40	- 0,17	- 0,03
Uherské Hradiště	0,28	- 0,48	0,20	- 0,23	0,33	0,02
Rožnov pod Radhoštěm	0,19	- 0,63	0,34	0,08	0,47	0,09
Valašské Meziříčí	- 0,04	0,25	- 0,55	0,77	0,11	0,11
Luhačovice	0,86	- 0,88	- 0,50	0,33	1,14	0,19
Zlín	0,62	- 0,75	- 0,36	- 0,06	2,27	0,34
Valašské Klobouky	0,60	0,44	- 0,37	0,37	1,01	0,41
Vizovice	0,71	1,00	- 0,17	1,42	1,86	0,96

Zdroj: MMR ČR

Z hlediska souhrnného indikátoru dosahuje ORP Bystřice pod Hostýnem 2. nejhorší pozici mezi ORP Zlínského kraje (za ORP Kroměříž). Z hlediska jednotlivých indikátorů dosahuje ORP Bystřice pod Hostýnem nejhorší pozice mezi ORP Zlínského kraje v indikátorech „index stáří“ (188. pozice mezi 205 ORP v rámci ČR), „individuální bytová výstavba“ (186. pozice v rámci ČR) a „hrubá míra celkového přírůstku“ (183. pozice v rámci ČR). Horší pozici zaujímá v indikátoru „nezaměstnanost“, průměrnou v indikátoru „podnikatelská aktivita“.

### Pořadí ORP Bystřice pod Hostýnem v rámci ORP Zlínského kraje a ČR

	ZK	ČR
1. Index stáří	13. (13)	188. (205)
2. Individuální bytová výstavba	13. (13)	186. (205)
3. Hrubá míra celkového přírůstku	13. (13)	183. (205)
4. Nezaměstnanost	11. (13)	120. (205)
5. Podnikatelská aktivita	6. (13)	61. (205)

## ANALÝZA HOSPODÁŘSKÉ VÝKONNOSTI HOSPODÁŘSKY A SOCIÁLNĚ OHROŽENÝCH ÚZEMÍ PODLE STRATEGIE REGIONÁLNÍHO ROZVOJE ČR 2021+

HSOÚ, vymezená Strategií regionálního rozvoje ČR 2021+, nejsou typově jednotná. Pro posouzení výkonnosti HSOÚ byla zpracována analýza hospodářské výkonnosti HSOÚ na základě indikátorů, sdružených do pěti skupin. Výsledky hodnocení HSOÚ Zlínského kraje jsou uvedena v následující tabulce a grafu. Hodnoty jsou vyjádřeny komparativně, tj. ve vztahu k ostatním HSOÚ. Hodnota „0“ je přidělena území s nejpříznivější hodnotou ukazatele, hodnota „1“ naopak území s nejnepříznivější hodnotou ukazatele.

**Tabulka 3: Hodnocení výkonnosti HSOÚ ve Zlínském kraji**

HSOÚ Zlínského kraje	Ekonomická dimenze	Lidské zdroje	Dopravní dostupnost	Dostupnost služeb	Sociálně-patologické problémy
Bystřice pod Hostýnem	<b>0,444478</b>	0,367535	0,473911	0,478472	0,356481
Holešov	<b>0,503448</b>	<b>0,214655</b>	<b>0,373242</b>	0,425339	<b>0,373254</b>
Kroměříž	0,451128	0,271782	0,417611	0,511901	0,326056
Otrokovice	0,469871	0,363866	<b>0,511352</b>	<b>0,393497</b>	0,319483
Uherský Brod	0,465803	<b>0,396198</b>	0,466071	<b>0,559312</b>	<b>0,201804</b>
Vsetín	0,457461	0,343045	0,374685	0,514828	0,290837

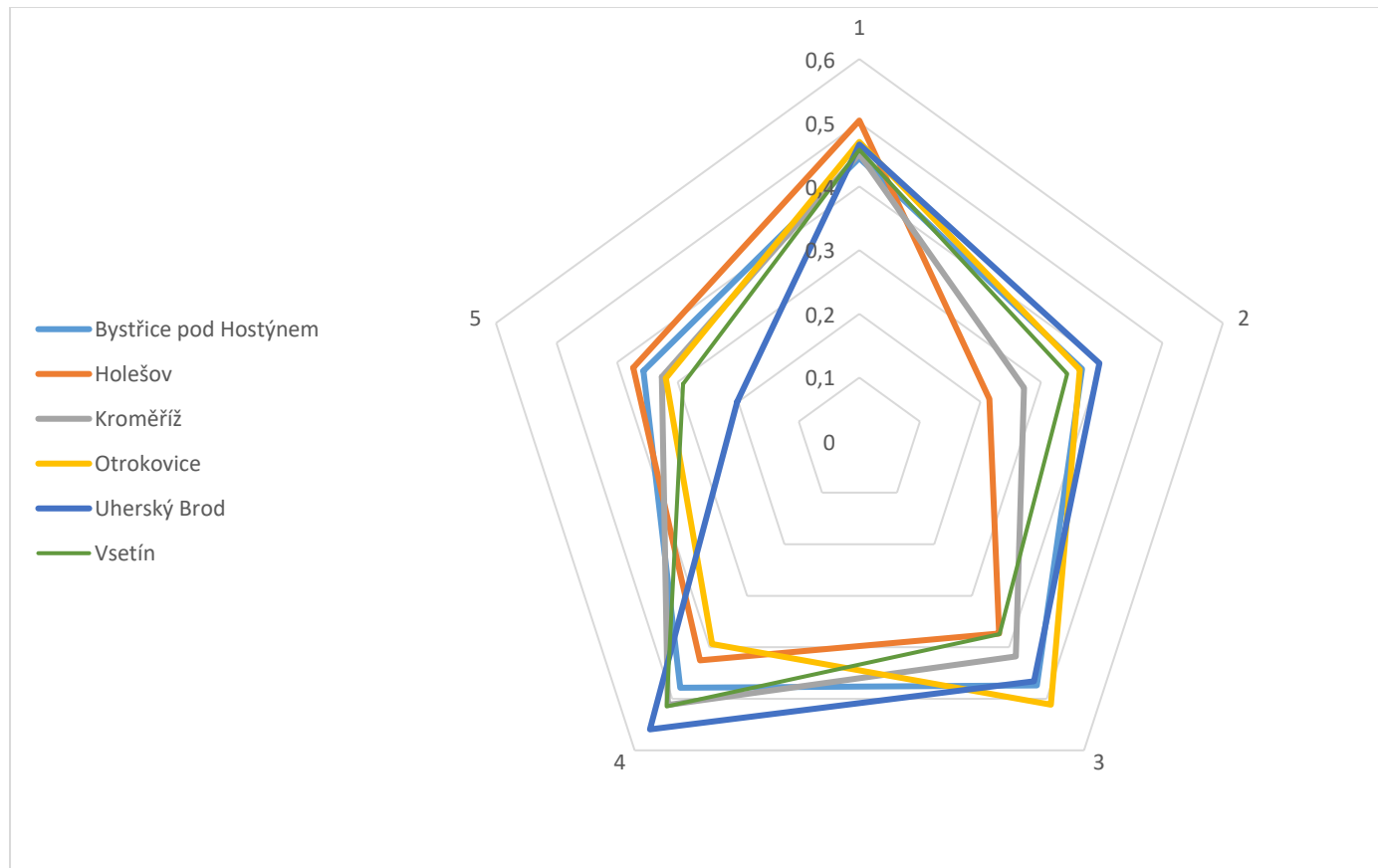
Zdroj: Analýza hospodářské výkonnosti hospodářsky a sociálně ohrožených území podle Strategie regionálního rozvoje ČR 2021+

Poznámky:

**0,444478** nejpříznivější hodnota mezi HSOÚ Zlínského kraje

**0,503448** nejnepříznivější hodnota mezi HSOÚ Zlínského kraje

**Obrázek 2: Grafické zobrazení výsledků hodnocení HSOÚ Zlínského kraje**



Zdroj: Analýza hospodářské výkonnosti hospodářsky a sociálně ohrožených území podle Strategie regionálního rozvoje ČR 2021+

Z výše uvedené tabulky a grafu vyplývá, že obvod Bystřice pod Hostýnem nevykazuje zásadní nedostatky hodnocených oblastí (relativně menší problémy v ekonomické dimenzi, všeobecně dobrá vybavenost službami a bez zásadních sociálně patologických problémů). V ekonomické dimenzi dokonce dosahuje mezi HSOÚ Zlínského kraje nejpříznivějšího výsledku. Vzhledem k průměrným výsledkům v dopravní dostupnosti byl obvod ORP Bystřice pod Hostýnem zařazen do **typu 1 – oblast s nízkou dopravní dostupností**.

Opatřením pro tento typ HSOÚ je jeví **zvýšení dostupnosti krajského města či dalších národních a regionálních center**.

## DOJÍŽDKA DO ZAMĚSTNÁNÍ

Na výše uvedené opatření ke zvýšení dostupnosti krajského města a dalších center osídlení navazuje problematika bilance pohybu (dojížděky) do zaměstnání. Na základě projektu „Inovujeme s telekomunikačními daty!“ byla vyčíslena dojížděka do zaměstnání mezi ORP Bystřice pod Hostýnem a nejvýznamnějšími ORP z hledisky dojížděky do zaměstnání.

**Tabulka 4: Bilance pohybu za prací v ORP Bystřice pod Hostýnem**

ORP	ORP Bystřice pod Hostýnem		
	vyjížděka	dojížděka	saldo pohybu za prací
Holešov	586	294	-292
Přerov	432	275	-157
Kroměříž	360	37	-323
Zlín	348	24	-324
Valašské Meziříčí	345	138	-207
Hranice	304	144	-160
Otrokovice	97	11	-86
Olomouc	85	47	-38
Vsetín	58	do 10	x
Ostrava	45	34	-11
Praha	41	do 10	x
Nový Jičín	32	34	2
Lipník nad Bečvou	17	85	68
<b>celkem</b>	<b>2970</b>	<b>1210</b>	<b>-1760</b>

Zdroj: projekt *Inovujeme s telekomunikačními daty!*, <https://www.inovujemesdaty.cz/>, zpracování vlastní

Z tabulky je patrné, že ORP Bystřice pod Hostýnem je vyjížděkovým regionem (rozdíl mezi vyjíždějícími a dojíždějícími byl na základě mobilních dat vyčíslen na 1 760 osob). Nejvýznamnějšími směry vyjížděky jsou ORP Holešov, Přerov, Kroměříž, Zlín, Valašské Meziříčí a Hranice. Nejvýznamnější dojížděka do ORP Bystřice pod Hostýnem směřuje z ORP Holešov, Přerov, Hranice a Valašské Meziříčí. Nejvýznamnější záporné saldo pohybu do zaměstnání vykazuje ORP Bystřice pod Hostýnem s ORP Zlín, Kroměříž, Holešov, Valašské Meziříčí, Hranice a Přerov. Pouze s ORP Lipník nad Bečvou má ORP Bystřice pod Hostýnem významnější kladné saldo pohybu do zaměstnání.

### 1.3. Postavení ORP Bystřice pod Hostýnem v rámci hodnocení regionálních disparit Strategie rozvoje Zlínského kraje 2030

V rámci platné Strategie rozvoje Zlínského kraje 2030 (dále jen „SRZK 2030“) jsou posuzovány regionální disparity na úrovni obvodů ORP. Bylo použito 25 ukazatelů, sdružených do 3 skupin. Ukazatele byly přepočítány pomocí tzv. Benettovy metody (průměr kraje = 0, negativní hodnoty proti průměru až do hodnoty -10, pozitivní hodnoty až do 10).

**Tabulka 5: Postavení správních obvodů ORP podle jednotlivých oblastí rozvoje SRZK 2030**

SO ORP	Celkem	Ekonomika a trh práce	Lidé a kvalita života	Infrastruktura a kvalita prostředí
Luhačovice	1,0	1,7	0,4	1,0
Rožnov p. R.	1,0	0,5	0,0	2,4
Vizovice	0,6	0,1	-0,4	2,0
Val. Meziříčí	0,5	0,3	-0,2	1,4
Zlín	0,5	-1,3	1,0	1,7
Uh. Hradiště	0,3	1,1	0,0	-0,3
Holešov	0,2	-2,7	1,6	1,7
Otrokovice	0,1	-0,8	0,8	0,4
Uh. Brod	-0,1	1,4	0,5	-2,2
Kroměříž	-0,4	-0,2	0,0	-0,9
Vsetín	-1,5	-1,2	-2,2	-1,0
Val. Klobouky	-1,5	-2,4	-0,7	-1,5
Bystřice p. H.	-1,6	-2,0	-1,7	-1,0

Zdroj: Strategie rozvoje Zlínského kraje 2030

ORP Bystřice pod Hostýnem dosáhla v rámci 13 ORP Zlínského kraje podprůměrnou pozici ve všech oblastech, což mělo ve výsledku nejhorší celkové hodnocení mezi ORP kraje (13. místo). V hodnocení oblasti Lidé a kvalita života dosáhla ORP Bystřice pod Hostýnem 12. místo, ve zbývajících dvou oblastech (Ekonomika a trh práce, Infrastruktura a kvalita prostředí) obsadila shodně 11. pozici.

V souhrnném hodnocení byla ORP Bystřice pod Hostýnem zařazena mezi 4 podprůměrně rozvinuté správní obvody ORP ve Zlínském kraji.

**Tabulka 6: Rozdělení SO ORP Zlínského kraje podle celkové rozvinutosti (všechny oblasti rozvoje)**

Nadprůměrně rozvinuté SO ORP ve Zlínském kraji:	Průměrně rozvinuté SO ORP ve Zlínském kraji:	Podprůměrně rozvinuté SO ORP ve Zlínském kraji:
<ul style="list-style-type: none"> <li>Luhačovice</li> <li>Zlín</li> <li>Rožnov pod Radhoštěm</li> <li>Uherské Hradiště</li> </ul>	<ul style="list-style-type: none"> <li>Vizovice</li> <li>Valašské Meziříčí</li> <li>Otrokovice</li> <li>Uherský Brod</li> <li>Holešov</li> </ul>	<ul style="list-style-type: none"> <li>Kroměříž</li> <li>Vsetín</li> <li>Valašské Klobouky</li> <li>Bystřice pod Hostýnem</li> </ul>

Zdroj: Strategie rozvoje Zlínského kraje 2030



Následující tabulka ukazuje postavení ORP Bystřice pod Hostýnem mezi ORP Zlínského kraje v jednotlivých ukazatelích regionálních disparit.

**Tabulka 7: Hodnocení postavení ORP Bystřice pod Hostýnem podle ukazatelů regionálních disparit**

Ukazatel na úrovni SO ORP	Pořadí ORP Bystřice pod Hostýnem
<b>Ekonomika a trh práce</b>	
1. Intenzita podnikatelské aktivity (počet ekon. subjektů na 1000 obyvatel)	7.
2. Vývoj zaměstnanosti v produkčních sektorech SO ORP mezi lety 2010 - 2014	1. 13.
3. Vývoj produktivity práce v produkčních sektorech mezi lety 2010 - 2014	13.
4. Podíl nezaměstnaných osob v % (průměr za 4 roky)	13.
5. Počet uchazečů o práci na jedno volné pracovní místo (průměr za 4 roky)	13.
6. Průměrná mzda v produkčních sektorech 2014	3.
7. Počet lůžek hromadných ubytovacích zařízení na 1000 obyvatel 2016	13.
8. Vývoj počtu přenocování v hromadných ubytovacích zařízeních 2013 - 2016	
<b>Lidé a kvalita života</b>	
9. Hrubá míra migračního salda 2016	11.
10. Index stáří	13.
11. Index vzdělanosti (populace dle nejvyššího dosaženého vzdělání)	7.
12. Počet praktických lékařů pro dospělé na 1000 obyvatel ve věku 15+ (31. 12. 2016)	1. 9.
13. Počet lůžek v domovech pro seniory na 1000 obyvatel ve věku 65+ (31. 12. 2016)	12. 10.
14. Naděje na dožití - ženy v letech 2012 – 2016	9.
15. Podíl osob v exekuci z osob starších 15 let	
16. Počet nemovitých kulturních památek na 100 km <sup>2</sup>	
<b>Infrastruktura a kvalita prostředí</b>	
17. Počet veřejných dopravních spojů ve špičce na 1000 obyvatel (duben 2017)	2.
18. Počet dokončených bytů v období 2012 - 2016 na 1000 obyvatel	12.
19. Podíl obyvatel napojených na stokovou síť	10.
20. Koeficient ekologické stability	6.
21. Produkce komunálních odpadů na obyvatele	12.
22. Délka silnic II. a III. třídy v km na 100 km <sup>2</sup>	4.
23. Stav povrchu silnic II. a III. třídy	12.
24. Změna počtu obyvatel v obcích do 2000 obyvatel mezi lety 2010 – 2016	13.
25. Dosažitelnost české dálniční sítě z centra SO ORP v minutách	6.

Zdroj: Strategie rozvoje Zlínského kraje 2030, zpracování vlastní

K hodnocení správního obvodu ORP Bystřice pod Hostýnem jako podprůměrně rozvinutého obvodu přispěly ukazatele produktivity práce a průměrné mzdy v produkčních sektorech, podíl nezaměstnaných osob, počet uchazečů o práci na jedno volné pracovní místo a vývoj počtu přenocování v hromadných ubytovacích zařízeních (za oblast Ekonomika a trh práce). V oblasti Lidé a kvalita života byly nejhůře hodnocené ukazatele hrubá míra migračního salda, index stáří a naděje dožití žen. V oblasti Infrastruktura a kvalita prostředí mezi ukazatele s nejnepříznivějšími hodnotami patří počet dokončených bytů na 1000 obyvatel, produkce komunálních odpadů na obyvatele, stav povrchu silnic II. a III. třídy a změna počtu obyvatel v obcích do 2000 obyvatel.

## 1.4. Postavení města Bystřice pod Hostýnem v rámci obcí s rozšířenou působností ČR

V rámci projektu „Obce v datech“ je každoročně (od roku 2018) hodnocena kvalita života v 206 nejvýznamnějších obcích ČR (205 obcí s rozšířenou působností a Praha). Na základě 29 ukazatelů jsou porovnávány podmínky života obcí v oblastech zdraví a životní prostředí, materiální zabezpečení a vzdělání, služby a vztahy. Výsledné indexy (celkový i za dílčí oblasti) pak udávají pořadí obcí v rámci celého souboru obcí a poskytují též možnost posouzení vývoje v čase.

**Tabulka 8: Pořadí města Bystřice p. H. v rámci Zlínského kraje (13 obcí) a ČR (206 obcí)**

Index kvality života	Pořadí Bystřice p. H. v rámci ČR				Pořadí Bystřice p. H. v rámci ZK			
	2018	2019	2020	2021	2018	2019	2020	2021
Celkové hodnocení	181.	151.	155.	156.	13.	11.	11.	12.
Zdraví a životní prostředí	183.	138.	160.	168.	13.	7.	12.	13.
Materiální zabezpečení a vzdělávání	88.	75.	61.	59.	6.	4.	4.	5.
Vztahy a služby	198.	182.	184.	173.	13.	13.	12.	11.

Zdroj: *Obce v datech*, <https://www.obcevdtech.cz/>

Celkové pořadí Bystřice pod Hostýnem se z pohledu hodnocených let 2018 – 2021 mírně zlepšilo, stále však se pohybuje ve čtvrtině obcí ČR s nejnižší kvalitou života. Zlepšilo se i v jednotlivých oblastech, nejvíce v oblasti Materiální zabezpečení a vzdělávání. V této oblasti dosahuje nejlepší postavení mezi obcemi ČR (v nejlepší třetině obcí). Ve zbývajících dvou oblastech je postavení Bystřice výrazně horší.

Obdobný vývoj je pozorovatelný mezi obcemi Zlínského kraje. Celkové pořadí Bystřice pod Hostýnem se zlepšilo, nejlepší postavení zaujímá v oblasti Materiální zabezpečení a vzdělávání.

Při pohledu na jednotlivé ukazatele lze konstatovat, kde je postavení Bystřice pod Hostýnem nejhorší a tedy kam je nutno soustředit pozornost s cílem zlepšování kvality života v obci. **Je to zejména dostupnost dětských lékařů, nabídka pracovních míst, dostupnost maloobchodních a stravovacích zařízení.**

## 1.5. Obce ORP Bystřice pod Hostýnem z hlediska ukazatelů Strategie rozvoje venkova ve Zlínském kraji

Správní obvod ORP Bystřice pod Hostýnem tvoří 14 obcí. Základní ukazatele za obce jsou uvedeny v následující tabulce.

**Tabulka 9: Základní ukazatele obcí ORP Bystřice pod Hostýnem**

Název obce	Počet obyvatel 31. 12. 2020	Vývoj počtu obyvatel 2001 - 2020 (v %)	Index stáří (31. 12. 2020)	Podíl nezaměstnaných (v %, 30. 11. 2021)	Počet ekonomických subjektů na 1000 ob. (31. 12. 2020)	Podíl osob v exekuci (2019)	Dokončené byty na 1000 ob. (roční průměr 2014-19)
Bystřice pod Hostýnem	8 129	92,5	160,6	2,6	245,5	6,4	0,6
Blazice	200	99,0	100,0	2,2	230,0	4,2	2,6
Brusné	357	98,3	165,4	1,4	221,3	4,1	4,5
Chomýž	356	102,9	138,2	3,6	207,9	3,9	0,9
Chvalčov	1 627	99,0	174,2	2,0	253,8	5,8	1,7
Komárno	274	84,3	169,7	1,1	175,2	8,1	0,6
Loukov	922	100,1	112,8	1,5	240,8	4,9	0,9
Mrlínek	281	101,8	162,9	2,6	242,0	5,3	1,2
Osíčko	461	96,6	108,2	1,9	175,7	3,1	1,1
Podhradní Lhota	475	89,1	143,5	2,9	204,2	6,1	1,7
Rajnochovice	530	102,1	128,1	2,1	254,7	8,2	0,9
Rusava	560	93,2	160,0	2,8	305,4	4,6	2,0
Slavkov pod Hostýnem	661	120,2	99,2	3,4	202,7	6,6	2,9
Vítonice	392	83,2	170,2	3,8	211,7	7,2	1,2
<b>ORP Bystřice pod Hostýnem</b>	<b>15 225</b>	<b>95,1</b>	<b>150,7</b>	<b>2,5</b>	<b>239,5</b>	<b>6,0</b>	<b>1,1</b>
Zlínský kraj	580 119	97,5	138,2	2,5	248,6	5,3	1,9

Zdroj: ČSÚ, MPSV – Úřad práce ČR, Strategie rozvoje venkova ve Zlínském kraji, zpracování vlastní

Z pohledu demografického vývoje za posledních 20 let se ORP Bystřice p. H. vyznačuje poklesem počtu obyvatel větším, než je pokles obyvatel za celý Zlínský kraj. Pokles lze pozorovat u většiny obcí, a to jak u samotného města Bystřice pod Hostýnem, tak zejména u obcí v okrajových částech správního obvodu ORP (Komárno, Vítonice). Jedinou obcí s výraznějším růstem počtu obyvatel je Slavkov pod Hostýnem. Vývoj počtu obyvatel se odráží i v růstu indexu stáří. Pouze ve Slavkově pod Hostýnem je počet obyvatel do 15 let vyšší než počet obyvatel nad 65 let (index stáří menší než 100). Celkově je obvod ORP výrazně starší než Zlínský kraj, nejvyšší index stáří dosahují obce Komárno, Vítonice a Chvalčov. Z hlediska nezaměstnanosti a počtu ekonomických subjektů dosahuje v současnosti ORP Bystřice p. H. hodnot blízkých průměru Zlínského kraje. Z pohledu sociálního lze konstatovat mírně zvýšené hodnoty ukazatele podílu osob v exekuci oproti průměru za Zlínský kraj. Na nepříznivý vývoj počtu obyvatel a indexu stáří má vliv nízká intenzita bytové výstavby, kdy průměr Zlínského kraje výrazněji převyšují pouze obce Brusné, Slavkov pod Hostýnem a Blazice.

Komplexnější pohled na současnou sociální a ekonomickou situaci obcí ORP Bystřice p. H. dává Strategie rozvoje venkova ve Zlínském kraji do roku 2030. Analytická část tohoto dokumentu posuzuje postavení obcí Zlínského kraje do 5 000 obyvatel v rámci 4 oblastí (Sociální ohrožení venkova, Kvalita prostředí, Dostupnost služeb, Investiční aktivita) za pomoci 28 ukazatelů. V každém z ukazatelů byly obce podle dosažených

hodnot rozděleny přibližně na čtvrtiny, od nejlepších dosažených hodnot po nejhorší. V níže uvedené tabulce jsou vybrány oblasti, ve kterých dosahují obce nejlepší, resp. nejhorší čtvrtinu hodnot.

**Tabulka 10: Souhrnné hodnocení obcí ORP Bystřice pod Hostýnem podle oblastí a ukazatelů Strategie rozvoje venkova ve Zlínském kraji (nejlepší čtvrtina = 1, nejhorší čtvrtina = 4)**

Oblast	Souhrnné hodnocení obcí za oblast	Ukazatel	Souhrnné hodnocení obcí za ukazatele
Sociální ohrožení venkova	4.	Vývoj počtu obyvatel 2020/2001	
		Index stáří 31. 12. 2020	
		Podíl nezaměstnaných, průměr 2014-20	4.
		Ekonomické subjekty na 1000 ob., 31.12.2020	
		Podíl osob v exekuci, 4.3.2020	4.
		Podíl příjemců PnB, prům. měsíc 2019	
		Podíl příjemců PnŽ, prům. měsíc 2019	4.
Kvalita prostředí	4.	veřejný vodovod	4.
		kanalizace a čištění odpadních vod	4.
		znečištění ovzduší	
		místa sběru recyklovaného odpadu	1.
		koeficient ekologické stability	
		CHKO (ano/ne)	4.
		pokrytí vysokorychl. Internetem	
Dostupnost služeb	4.	prodejna potravin	4.
		restaurace, hospoda, občerstvení	
		kulturní dům, klubovna, SVČ, výletišťe	
		dětské hřiště a sportoviště	
		dostupnost ORP veř. hrom. dopravou (body)	
		ordinace lékařů	4.
		školství (MŠ, ZŠ)	4.
Investiční aktivita	1.	schválené projekty ESIF (CZV na obyv.) v letech 2015-20	
		státní dotace na obyv. v letech 2016-19 (průměr)	
		poměr krajských dotací k 1 mil. příjmů obce v letech 2016-20	1.
		Dokončené byty na 1000 ob., průměr 2014-19	
		průměr příjmů obcí za 2016-2019 na obyv.	
		Ukazatel dluhové služby obce (průměr 2017-19)	1.
		Pravidlo rozpočtové odpovědnosti obce (průměr 2017-19)	1.

Zdroj: Strategie rozvoje venkova ve Zlínském kraji, zpracování vlastní

V rámci Strategie rozvoje venkova Zlínského kraje dosahovaly souhrnně obce obvodu ORP Bystřice pod Hostýnem (bez vlastního města) v rámci Zlínského kraje nejhorší čtvrtinu hodnot v oblastech Sociální ohrožení venkova, Kvalita prostředí a Dostupnost služeb a naopak nejlepší čtvrtinu hodnot v oblasti Investiční aktivita. **Na hodnocení v oblasti Sociální ohrožení venkova měly negativní vliv ukazatele Podíl nezaměstnaných, Podíl osob v exekuci a Podíl příjemců příspěvku na živobytí. Hodnocení v oblasti Kvalita prostředí negativně ovlivnila nižší vybavenost vodohospodářskou infrastrukturou (vodovody, kanalizace, ČOV) a neexistence chráněných území přírody (CHKO). Hodnocení v oblasti Dostupnost služeb negativně ovlivnila nižší vybavenost obcí prodejnami potravin, lékařskými ordinacemi a školskými zařízeními (což souvisí s výraznějším zastoupením malých obcí ve správní oblasti).**

**Tabulka 11: Hodnocení jednotlivých obcí dle ukazatelů Strategie rozvoje venkova ve Zlínském kraji**

<b>Název obce</b> (počet ukazatelů s nejhodnějšími/nejllepšími hodnotami)	<b>Počet obyvatel 1.1.2021</b>	<b>Ukazatele s nejhodnějšími hodnotami</b>	<b>Ukazatele s nejpříznivějšími hodnotami</b>
<b>Bystřice pod Hostýnem</b> (8/1)	8 129	Vývoj počtu obyvatel Index stáří Podíl nezaměstnaných Podíl osob v exekuci Podíl příjemců příspěvku na bydlení Podíl příjemců příspěvku na živobytí Státní dotace Dokončené byty na 1000 ob.	Příjmy obce na obyv.
<b>Chvalčov</b> (4/8)	1 627	Index stáří Podíl osob v exekuci Znečištění vzduchu Ordinace lékařů	Podíl příjemců příspěvku na bydlení Kanalizace + ČOV KES Dětská hřiště a sportoviště Projekty ESIF Krajské dotace Dluhová služba Rozpočtová odpovědnost
<b>Loukov</b> (5/2)	922	Podíl nezaměstnaných Podíl příjemců příspěvku na živobytí Recyklace odpadu Ordinace lékařů Dokončené byty na 1000 ob.	Dostupnost ORP veř. dopravou Projekty ESIF
<b>Slavkov pod Hostýnem</b> (8/4)	661	Podíl nezaměstnaných Ekonomické subjekty na 1000 obyvatel Podíl osob v exekuci Podíl příjemců příspěvku na živobytí Znečištění vzduchu Pokrytí internetem Restaurace Ordinace lékařů	Vývoj počtu obyvatel Index stáří Recyklace odpadu Příjmy obce na obyv.
<b>Rusava</b> (6/5)	560	Vývoj počtu obyvatel Index stáří Podíl nezaměstnaných Znečištění vzduchu Pokrytí internetem Ordinace lékařů	Ekonomické subjekty na 1000 obyvatel Kanalizace + ČOV KES Krajské dotace Příjmy obce na obyv.
<b>Rajnochovice</b> (4/4)	530	Podíl nezaměstnaných Podíl osob v exekuci Podíl příjemců příspěvku na živobytí Dokončené byty na obyv.	Restaurace Školství Státní dotace Příjmy obce na obyv.
<b>Podhradní Lhota</b> (11/3)	475	Vývoj počtu obyvatel Index stáří Podíl nezaměstnaných Ekonomické subjekty na 1000 obyvatel Podíl osob v exekuci Podíl příjemců příspěvku na živobytí Restaurace Dostupnost ORP veř. dopravou Ordinace lékařů Projekty ESIF Krajské dotace	Podíl příjemců příspěvku na bydlení Dluhová služba Rozpočtová odpovědnost
<b>Osičko</b> (4/4)	461	Ekonomické subjekty na 1000 obyvatel Podíl příjemců příspěvku na živobytí Projekty ESIF Příjmy obce na obyv.	Podíl nezaměstnaných Podíl osob v exekuci Podíl příjemců příspěvku na bydlení Dostupnost ORP veř. dopravou

<b>Vítonice</b> (7/5)	392	Vývoj počtu obyvatel Index stáří Podíl osob v exekuci Prodejna potravin Restaurace Dětská hřiště a sportoviště Ordinace lékařů	Podíl příjemců příspěvku na bydlení Projekty ESIF Státní dotace Krajské dotace Příjmy obce na obyv.
<b>Brusné</b> (4/7)	357	Index stáří Ordinace lékařů Školství Projekty ESIF	Podíl příjemců příspěvku na bydlení Podíl příjemců příspěvku na živobytí Státní dotace Krajské dotace Dokončené byty na 1000 ob. Dluhová služba Rozpočtová odpovědnost
<b>Chomýž</b> (9/2)	356	Podíl nezaměstnaných Podíl příjemců příspěvku na živobytí Kult. dům, klubovna, výletišťe Ordinace lékařů Projekty ESIF Státní dotace Krajské dotace Dokončené byty na 1000 obyv. Příjmy obce na obyv.	Vývoj počtu obyvatel Dluhová služba
<b>Mrlínek</b> (8/3)	281	Index stáří Podíl nezaměstnaných Podíl příjemců příspěvku na bydlení Podíl příjemců příspěvku na živobytí Ordinace lékařů Školství Státní dotace Příjmy obce na obyv.	Vývoj počtu obyvatel Dluhová služba Rozpočtová odpovědnost
<b>Komárno</b> (12/4)	274	Vývoj počtu obyvatel Index stáří Podíl nezaměstnaných Ekonomické subjekty na 1000 obyvatel Podíl osob v exekuci Podíl příjemců příspěvku na bydlení Podíl příjemců příspěvku na živobytí Prodejna potravin Dostupnost ORP veř. dopravou Školství Projekty ESIF Dokončené byty na 1000 ob.	Státní dotace Krajské dotace Dluhová služba Rozpočtová odpovědnost
<b>Blazice</b> (9/4)	200	Prodejna potravin Dětská hřiště a sportoviště Dostupnost ORP veř. dopravou Ordinace lékařů Školství Projekty ESIF Státní dotace Krajské dotace Příjmy obce na obyv.	Index stáří Podíl příjemců příspěvku na bydlení Dluhová služba Rozpočtová odpovědnost

Hodnocení ve výše uvedené tabulce vychází z analytické části Strategie rozvoje venkova ve Zlínském kraji, proto hodnoty sledovaných ukazatelů odpovídají období 2019 – 2020. Současné hodnoty se mohou lišit.

## **1.6. Shrnutí klíčových zjištění**

Na základě posouzení socioekonomické situace lze konstatovat, že správní obvod ORP Bystřice pod Hostýnem nevykazuje v žádné z oblastí (sociální, ekonomická, environmentální) výrazně negativní stav oproti jiným ORP v kraji.

Dílčí problémy lze sledovat v sociální oblasti - jde zejména o pokles počtu obyvatel, stárnutí populace, částečné problémy v příjmové situaci obyvatel. Toto souvisí s nižší intenzitou podnikání, nízkou diverzitou ekonomiky a nabízených pracovních příležitostí (existence jedné významné firmy). Z toho vyplývá převaha vyjížďky obyvatel za prací, vyšší podíl nezaměstnaných v porovnání s průměrem za celý Zlínský kraj i nižší úroveň příjmů obyvatel. Dalším nepříznivým vlivem je relativně nižší dopravní dostupnost oblasti.

V oblasti technické vybavenosti lze stále konstatovat nedostatky ve vybavenosti velké části obcí vodohospodářskou infrastrukturou (vodovody, kanalizace, ČOV). Z hlediska dostupnosti služeb lze pozorovat nižší vybavenost obcí prodejnami potravin, lékařskými ordinacemi a školskými zařízeními, což souvisí s výraznějším zastoupením malých obcí ve správní oblasti.

Tato zjištění jsou dále doplněna Analýzou podnikatelského prostředí, kterou zpracovala regionální kancelář Czechinvest pro Zlínský kraj v prosinci 2021 a která tvoří přílohu tohoto dokumentu. Z této analýzy zejména vyplývá, že ORP Bystřice pod Hostýnem je výrazně vyjížďkovým regionem, nenabízející dostatek pracovních příležitostí pro obyvatele. Stejně tak potenciál v podobě volných nemovitostí k podnikání je zde výrazně nízký.

Je zde však dobrá dostupnost jiných ORP s více pracovními příležitostmi a s tím související potenciál ke zlepšení u lákání mladých lidí do regionu, zintenzivnění bytové výstavby a také zkvalitnění dopravní infrastruktury.



## 2. ANALÝZA VYUŽITÍ DOTACÍ V ORP BYSTRICE POD HOSTÝNEM

### 2.1. Prostředky ESIF v ORP Bystřice pod Hostýnem

Ve sledovaném programovém období 2014 – 2020, což jsou reálné projekty realizované v letech 2015 – 2021, byly v ORP Bystřice p. H. identifikovány následující projekty, zanesené v systému MS2014+:

**Tabulka 12: Souhrnná statistika projektů ORP Bystřice pod Hostýnem financovaných z ESIF 2014 - 20**

Projekty v MS2014+ (říjen 2021)	Počet projektů	Celkové způsobilé výdaje (CZV)	Dotace EU	% dotace EU z CZV
Celkem předloženo	164	1.518 mil. Kč	1.039 mil. Kč	68,4 %
Schválené, realizované, ukončené	99	581 mil. Kč	443 mil. Kč	76,2 %
Neschválené (vyřazené či stažené)	44	721 mil. Kč	478 mil. Kč	66,3 %
V procesu hodnocení	20	117 mil. Kč	58,2 mil. Kč	49,9 %
Náhradní projekty	1	100 mil. Kč	60 mil. Kč	60 %

Zdroj dat: databáze MS2014+, údaje k 1. 10. 2021

Úspěšnost schválených projektů vůči celkově předloženým v ORP Bystřice p. H. se pohybuje na 60 %, z finančního pohledu jde o 38 % u celkových způsobilých výdajů a 43 % u dotace. Z toho vyplývá, že úspěšnější jsou spíše menší projekty, kterých byla schválena více než polovina (a mohou přibýt ještě i další, které jsou v hodnocení).

Při srovnání jednotlivých ORP ve Zlínském kraji (v absolutním počtu projektů i při vztahování na obyvatele) je úspěšnost projektů ve sledovaných operačních programech následující:

**Tabulka 13: Projekty financované z OPPIK v jednotlivých ORP Zlínského kraje**

ORP	Počet obyvatel	Předloženo do OPPIK			Schváleno v OPPIK			Úspěšnost (CZV schválené / předložené)
		počet proj.	CZV (mil. Kč)	CZV na obyv. (Kč)	počet proj.	CZV (mil. Kč)	CZV na obyv. (Kč)	
Bystřice pod Hostýnem	15 225	32	461,6	30 316,51 Kč	13	106,8	7 013,58 Kč	23,13%
Holešov	21 519	82	775,2	36 025,44 Kč	38	217,0	10 085,07 Kč	27,99%
Kroměříž	68 082	311	4 073,9	59 837,83 Kč	143	1 774,5	26 063,56 Kč	43,56%
Luhačovice	18 567	119	1 536,9	82 776,30 Kč	38	372,5	20 059,84 Kč	24,23%
Otrokovice	33 972	152	2 661,5	78 344,37 Kč	66	920,4	27 094,27 Kč	34,58%
Rožnov pod Radhoštěm	35 043	178	3 792,0	108 210,09 Kč	82	786,4	22 442,06 Kč	20,74%
Uherské Hradiště	89 670	413	6 935,0	77 339,53 Kč	188	2 181,2	24 324,22 Kč	31,45%
Uherský Brod	51 960	208	4 289,6	82 555,36 Kč	103	1 603,5	30 860,93 Kč	37,38%
Valašské Klobouky	23 053	74	1 697,3	73 628,09 Kč	29	536,9	23 288,03 Kč	31,63%
Valašské Meziříčí	41 727	245	2 185,8	52 382,97 Kč	127	773,3	18 531,59 Kč	35,38%
Vizovice	17 212	79	1 351,6	78 527,65 Kč	37	753,5	43 776,17 Kč	55,75%
Vsetín	65 126	242	3 288,7	50 498,15 Kč	106	1 325,9	20 359,56 Kč	40,32%
Zlín	98 963	620	8 821,0	89 133,93 Kč	291	3 998,4	40 403,18 Kč	45,33%
nezjištěno	x	85	778,3	x	59	599,6	x	x
<b>Celkem</b>	580 119	2 840	42 648,5	73 516,77 Kč	1 320	15 949,8	27 494,04 Kč	37,40%

Zdroj dat: databáze MS2014+, údaje k 1. 10. 2021, počet obyvatel dle ČSÚ k 1. 1. 2021 (i v následujících tabulkách)



Tabulka analyzující projekty, které byly předloženy do OPPIK, ukazuje, že absolutně nejnižší počet těchto projektů i jejich finanční hodnota ze všech 13 ORP je právě v ORP Bystřice p. H. Obdobně to vychází také při vztažení výdajů projektů na počet obyvatel. Co se týká úspěšnosti předložených projektů do tohoto operačního programu, ta je ve sledovaném ORP druhá nejnižší.

Při podrobnější analýze lze konstatovat, že se jedná kompletně o projekty podnikatelských subjektů. Ty úspěšně míří zejména do programu TECHNOLOGIE, ÚSPORY ENERGIE a NÍZKOUHLÍKOVÉ TECHNOLOGIE. Mezi úspěšné podnikatelské subjekty patří např. UNAR s.r.o., WASHINA engineering s.r.o., ZK ING s.r.o., RAAB Computer s.r.o., sruby srovnalík s.r.o., ZÁHOŘÍ TRADE s.r.o., KOVONAX spol. s r.o. a Těžká mechanizace, s.r.o. Naopak více neúspěšných než úspěšných projektů ze sledovaného ORP můžeme nalézt v programech APLIKACE, POTENCIÁL, NEMOVITOSTI a ŠKOLICÍ STŘEDISKA.

**S ohledem na tato data lze konstatovat, že by bylo vhodné se zaměřit na podporu přípravy dotačních projektů podnikatelských subjektů v tomto ORP, zejména ve vazbě na inovace.**

**Tabulka 14: Projekty financované z IROP v jednotlivých ORP Zlínského kraje**

ORP	Počet obyvatel	Předloženo do IROP			Schváleno v IROP			Úspěšnost (CZV schválené / předložené)
		počet proj.	CZV (mil. Kč)	CZV na obyv. (Kč)	počet proj.	CZV (mil. Kč)	CZV na obyv. (Kč)	
Bystřice pod Hostýnem	15 225	41	795,4	52 242,80 Kč	28	348,2	22 867,51 Kč	43,77%
Holešov	21 519	43	439,0	20 398,31 Kč	25	318,9	14 818,34 Kč	72,64%
Kroměříž	68 082	141	1314,2	19 303,32 Kč	106	994,3	14 604,28 Kč	75,66%
Luhačovice	18 567	49	686,3	36 965,95 Kč	34	411,3	22 153,86 Kč	59,93%
Otrokovice	33 972	57	458,2	13 487,74 Kč	40	244,0	7 181,98 Kč	53,25%
Rožnov pod Radhoštěm	35 043	76	1271,4	36 279,76 Kč	55	585,4	16 704,59 Kč	46,04%
Uherské Hradiště	89 670	178	1649,5	18 394,69 Kč	128	1177,3	13 129,07 Kč	71,37%
Uherský Brod	51 960	80	525,0	10 104,04 Kč	66	388,7	7 480,65 Kč	74,04%
Valašské Klobouky	23 053	56	500,8	21 722,32 Kč	37	389,6	16 902,18 Kč	77,81%
Valašské Meziříčí	41 727	85	698,5	16 738,96 Kč	70	575,1	13 781,70 Kč	82,33%
Vizovice	17 212	38	205,4	11 931,33 Kč	27	136,5	7 930,62 Kč	66,47%
Vsetín	65 126	193	2927,6	44 953,05 Kč	141	2019,9	31 015,02 Kč	68,99%
Zlín	98 963	183	3620,6	36 585,34 Kč	123	2177,2	22 000,15 Kč	60,13%
nezjištěno	x	40	357,5	x	19	94,0	x	
<b>Celkem</b>	<b>580 119</b>	<b>1260</b>	<b>15449,2</b>	<b>26 631,14 Kč</b>	<b>899</b>	<b>9860,3</b>	<b>16 997,11 Kč</b>	<b>63,82%</b>

Zdroj dat: databáze MS2014+, údaje k 1. 10. 2021

Tabulka analyzující projekty, které byly předloženy do IROP, ukazuje, že ORP Bystřice p. H. je sice v počtu předložených i v počtu schválených projektů třetí od konce mezi všemi ORP, nicméně v celkových způsobilých výdajích přepočtených na obyvatele se u předložených projektů umísťuje na prvním místě a u schválených projektů na druhém místě. Jedná se o několik finančně významných projektů, předložených (a částečně i realizovaných) v tomto ORP s podporou IROP, které pomáhají toto území rozvíjet. Úspěšnost měřená finančním objemem schválených projektů oproti finančnímu objemu předložených projektů je v tomto ORP s hodnotou necelých 44 % sice nejnižší, ale při podrobném pohledu na vyřazené projekty se jedná z největší části o finančně náročné záměry silnic II. tříd, které byly sice při prvním předložení neúspěšné, ale po přepracování a opětovném předložení již většina z nich byla financována.

Při podrobnější analýze lze tedy konstatovat, že nejvýznamnější realizované projekty z IROP se týkají silnic II. třídy (II/150 a II/437), dále sociálního bydlení v Bystřici pod Hostýnem, restaurátorských prací na křižové

cestě u Svatého Hostýna a pořízení techniky pro Zdravotnickou záchrannou službu Zlínského kraje. Většina úspěšných projektů je realizována ve veřejném sektoru, několik se však týká zateplení bytových domů společenství vlastníků jednotek a podpory sociálního podnikání.

Mezi neúspěšnými projekty jsou kromě výše popsaných záměrů silnic II. tříd také záměry týkající se infrastruktury pro základní vzdělávání a informační a komunikační systémy ve veřejné správě. Dále jsou v říjnu 2021 také 4 projekty v hodnocení a 1 mezi náhradními.

**Závěrem lze při pohledu na čerpání prostředků IROP konstatovat, že zejména díky rekonstrukcím silnic II. tříd, zateplování bytových domů, řešení sociálního bydlení, ale také díky výzvám MAS Podhostýnska v režimu CLLD je toto ORP výrazně úspěšné ve využití možností IROP. Zároveň je také možnost neúspěšné projekty směřující do oblasti eGovernmentu kvalitně připravit do nových výzev IROP 2021 – 2027. Zde bude zároveň i šance získat dotace v tématech, v nichž toto ORP ve stávajícím IROPu nebylo ve srovnání s ostatními tak aktivní či úspěšné, např. cyklo doprava nebo vzdělávání.**

**Tabulka 15: Projekty financované z OPŽP v jednotlivých ORP Zlínského kraje**

ORP	Počet obyvatel	Předloženo do OPŽP			Schváleno v OPŽP			Úspěšnost (CZV schválené / předložené)
		počet proj.	CZV (mil. Kč)	CZV na obyv. (Kč)	počet proj.	CZV (mil. Kč)	CZV na obyv. (Kč)	
Bystřice pod Hostýnem	15 225	35	132,9	8 726,72 Kč	20	71,3	4 681,95 Kč	53,65%
Holešov	21 519	66	312,4	14 516,80 Kč	51	264,1	12 272,30 Kč	84,54%
Kroměříž	68 082	153	704,6	10 349,97 Kč	105	515,3	7 568,90 Kč	73,13%
Luhačovice	18 567	64	366,8	19 757,49 Kč	34	94,5	5 090,64 Kč	25,77%
Otrokovice	33 972	52	199,1	5 860,23 Kč	36	111,1	3 269,21 Kč	55,79%
Rožnov pod Radhoštěm	35 043	90	924,1	26 369,50 Kč	64	529,1	15 097,94 Kč	57,26%
Uherské Hradiště	89 670	193	1255,6	14 002,28 Kč	131	802,1	8 944,65 Kč	63,88%
Uherský Brod	51 960	140	530,8	10 216,03 Kč	94	341,8	6 579,08 Kč	64,40%
Valašské Klobouky	23 053	52	184,0	7 979,75 Kč	38	159,2	6 906,81 Kč	86,55%
Valašské Meziříčí	41 727	86	286,9	6 876,84 Kč	54	162,9	3 904,00 Kč	56,77%
Vizovice	17 212	41	148,4	8 622,17 Kč	26	52,9	3 074,05 Kč	35,65%
Vsetín	65 126	125	967,4	14 855,00 Kč	83	747,8	11 482,47 Kč	77,30%
Zlín	98 963	112	918,5	9 281,28 Kč	63	705,5	7 128,71 Kč	76,81%
nezjištěno	x	94	919,4	x	76	792,5	x	x
<b>Celkem</b>	580 119	1 303	7851,0	13 533,36 Kč	875	5350,1	9 222,36 Kč	68,15%

Zdroj dat: databáze MS2014+, údaje k 1. 10. 2021

Tabulka analyzující projekty, které byly předloženy do OPŽP, ukazuje, že ORP Bystřice p. H. má nejméně předložených i schválených projektů (i ve finančním objemu) mezi všemi 13 krajskými ORP, zároveň při přepočtu na obyvatele je na 9. místě u předložených, resp. 10. místě u schválených projektů. Pohybuje se tedy v podprůměrných hodnotách a také u úspěšnosti schválených projektů vůči předloženým je její pozice třetí od konce.

Při podrobnější analýze lze konstatovat, že nejvýznamnější podpořené projekty z OPŽP se týkají realizace lokálních biocenter a biokoridorů, vodohospodářských opatření za účelem protipovodňové ochrany či výstavby kanalizace a ČOV. Dále také odpadového hospodářství či revitalizace zeleně. Drtivá většina podpořených projektů v tomto ORP je realizována ve veřejném sektoru.

V hodnocení je 10 projektů, zejména v oblasti povodňové ochrany či obecněji ochrany klimatu, ale také snižování energetické náročnosti veřejných budov. Co se týká vyřazených projektů, jde o 5 záměrů, které byly předloženy po přepracování znovu a dotaci kromě jediného případu (zateplení domu) nakonec získaly.

**Ve srovnání s ostatními ORP bylo výrazně méně využito dotací zejména v tématech odpadového hospodářství, posilování biodiverzity či snižování energetické náročnosti veřejných budov. Zde je určité prostor pro přípravu projektů z budoucích dotačních programů.**

**Tabulka 16: Projekty financované z OPVVV v ORP Bystřice pod Hostýnem a ve Zlínském kraji**

ORP	Počet obyvatel	Předloženo do OPVVV			Schváleno v OPVVV			Úspěšnost (CZV schválené / předložené)
		počet proj.	CZV (mil. Kč)	CZV na obyv. (Kč)	počet proj.	CZV (mil. Kč)	CZV na obyv. (Kč)	
Bystřice pod Hostýnem	15 225	31	41,8	2 745,15 Kč	28	31,2	2 048,40 Kč	74,62%
Zlínský kraj	580 119	1 608	4353,2	7 503,92 Kč	1 392	3077,4	5 304,85 Kč	70,69%

Zdroj dat: databáze MS2014+, údaje k 1. 10. 2021

Co se týká projektů ucházejících se o dotace z OPVVV v ORP Bystřice p. H., zde nelze provést korektní srovnání s ostatními ORP ve Zlínském kraji, protože v systému MS2014+ není u většiny těchto projektů informace o ORP či obci realizace. Z názvů žadatelů anebo názvů či popisů projektů však byly identifikovány projekty předložené a realizované na sledovaném území ORP. Ty byly srovnány s údaji za celý kraj v tabulce výše.

Projekty realizované v ORP Bystřice p. H. z OPVVV se týkají v drtivé většině vzdělávacích aktivit mateřských, základních i středních škol (šablony, inkluze) a Místních akčních plánů (MAP) vzdělávání. Jeden projekt je stále v hodnocení a dva byly vyřazený. Jeden z nich byl však přepracován a realizován. Úspěšnost schválených projektů je nadprůměrná ve srovnání s údaji za celý kraj, i když se jedná o finančně výrazně menší projekty, než kolik činí celokrajský průměr.

**Z hlediska budoucích možností OP JAK očekáváme využití obdobných podpůrných nástrojů jako ve stávajícím období. Vzhledem k tomu, že nelze srovnat v OPVVV úspěšnost s ostatními ORP ze Zlínského kraje, není možné vybrat konkrétní oblasti, na které by měla být v podpoře budoucí absorpční kapacity zaměřena v ORP Bystřice p. H. větší pozornost. Zde však vidíme významnou roli MAP s tím, že aktivity plánování rozvoje vzdělávání je vhodné dlouhodobě udržet, k čemuž snad napomůže pokračování financování z budoucího OP JAK.**

**Tabulka 17: Projekty financované z OPZ v ORP Bystřice pod Hostýnem a ve Zlínském kraji**

ORP	Počet obyvatel	Předloženo do OPZ			Schváleno v OPZ			Úspěšnost (CZV schválené / předložené)
		počet proj.	CZV (mil. Kč)	CZV na obyv. (Kč)	počet proj.	CZV (mil. Kč)	CZV na obyv. (Kč)	
Bystřice pod Hostýnem	15 225	22	73,2	4 811,11 Kč	9	20,8	1 362,98 Kč	28,33%
Zlínský kraj	580 119	2 312	7582,1	12 069,83 Kč	1 392	5527,3	9 527,79 Kč	72,90%

Zdroj dat: databáze MS2014+, údaje k 1. 10. 2021

Obdobně jako u OPVVV zde také nejsou u projektů v systému MS2014+ uvedeny podrobnosti ohledně ORP či obce realizace, takže nelze provést srovnání s ostatními ORP ve Zlínském kraji. Opět jsme však z názvů žadatelů anebo názvů či popisů projektů identifikovali projekty předložené a realizované na sledovaném území ORP. Ty byly srovnány s údaji za celý kraj v tabulce výše.

Z 22 projektů předložených do OPZ v ORP Bystřice p. H. jich bylo schváleno pouze 9 a týkají se vzdělávání zaměstnanců firem (3 projekty), sladování pracovního a rodinného života (péče o děti – 4 projekty), komunitního plánování sociálních služeb (1 projekt) a využití moderních přístupů k rozvoji města Bystřice pod Hostýnem (koncept Smart Governance a Smart City). Jeden projekt je stále v hodnocení, avšak 12 neschválených projektů a úspěšnost ve finančním vyjádření pouze ve výši 28 % ukazuje na problémy s využitím prostředků OPZ oproti jiným operačním programům v ORP Bystřice pod Hostýnem. Kvůli chybějícím údajům za ostatní ORP Zlínského kraje nelze posoudit, zda je situace obdobná i v některých jiných částech Zlínského kraje, nicméně z pohledu celokrajského srovnání jde o velmi nízká čísla úspěšnosti i velikosti projektů. I když celokrajský průměr je ovlivněn velkými projekty, které se týkají aktivní politiky zaměstnanosti a předkládá je Úřad práce ČR i projekty Zlínského kraje v sociální oblasti.

**Z hlediska výrazně nízké úspěšnosti při využití dotací OPZ v ORP Bystřice p. H. i při pohledu na konkrétní neúspěšné projekty lze konstatovat, že zejména oblastem jako efektivní veřejná správa anebo vzdělávání zaměstnanců podniků je do budoucna vhodné věnovat pozornost při přípravě projektů. I když finanční možnosti budoucího OP Z+ budou výrazně nižší než končícího OPZ, je stále šance žádat o prostředky řešící prohlubující se problémy na trhu práce anebo zefektivňující veřejnou správu. K tomuto mohou případně napomoci i aktivity v rámci Paktu zaměstnanosti Zlínského kraje (týkající se vzdělávání dospělých) a aplikace SMART řešení s podporou ze strany krajského SMART ambasadora.**

Dalším sledovaným operačním programem je OPD, z něhož se dle dat ze systému MS201+ Zlínského kraje (alespoň částečně) týká 35 předložených projektů. Jde o významnější infrastrukturní projekty v oblasti železnic, dálnic či silnic I. třídy a dále také projekty podporující veřejnou hromadnou dopravu v elektrické trakci a alternativní pohony vozidel (dobíjecí stanice pro elektromobily a LNG). V ORP Bystřice p. H. byl identifikován jediný schválený projekt z tohoto operačního programu, který se týká vybudování dobíjecích stanic pro elektromobily. Jde o velký projekt s výstavbou 122 dobíjecích stanic v 11 krajích ČR. Na základě údajů z MS2014+ předpokládáme, že minimálně jedna z nich bude budována na území ORP Bystřice pod Hostýnem.

**Vzhledem k tomu, že ORP Bystřice p. H. je mimo hlavní dopravní koridory, nelze ani z budoucího OP D 2021-2027 očekávat výraznější podporu. Určitě je však vhodné zaměřit se na rozvoj elektromobility s využitím různých dotačních prostředků.**

V systému MS2014+ je také identifikován jeden projekt z ORP Bystřice p. H., který byl předložen do OP Rybářství, avšak ten nezískal dotační podporu. Z jiných sledovaných operačních programů v systému MS2014+ nebyl identifikován jakýkoliv projekt v tomto ORP. Stejně tak u Operačního programu Česká republika – Slovensko, kde však nedisponujeme databází všech podpořených projektů a např. projekty z Fondu malých projektů u tohoto operačního programu neznáme.

## 2.2. Prostředky Společné zemědělské politiky EU v ORP Bystřice pod Hostýnem

Co se týká projektů podpořených v rámci Společné zemědělské politiky, tak zde vycházíme z databáze Státního zemědělského intervenčního fondu. Poskytnuté podpory z tohoto fondu v letech 2017 - 2020, u nichž lze identifikovat obec příjemce, jsme přiřadili k jednotlivým ORP v následující tabulce.

Tabulka 18: Podpora poskytnutá ze SZIF v jednotlivých ORP Zlínského kraje

ORP	Počet obyvatel	Podpora ze SZIF v letech 2017 – 2020		Podpora ze SZIF v letech 2017 – 2020 (pouze v režimu CLLD)	
		mil. Kč	Kč na obyvatele	mil. Kč	Kč na obyvatele
Bystřice pod Hostýnem	15 225	61,8	4 060,37 Kč	1,8	118,23 Kč
Holešov	21 519	282,5	13 125,56 Kč	2,6	121,29 Kč
Kroměříž	68 082	630,6	9 261,85 Kč	3,2	46,31 Kč
Luhačovice	18 567	302,0	16 266,78 Kč	5,0	266,93 Kč
Otrokovice	33 972	158,1	4 653,90 Kč	3,2	93,37 Kč
Rožnov pod Radhoštěm	35 043	244,5	6 978,25 Kč	13,3	379,83 Kč
Uherské Hradiště	89 670	738,2	8 232,09 Kč	11,6	129,32 Kč
Uherský Brod	51 960	954,1	18 362,35 Kč	12,2	234,04 Kč
Valašské Klobouky	23 053	466,8	20 248,49 Kč	6,9	300,53 Kč
Valašské Meziříčí	41 727	698,3	16 735,12 Kč	8,6	205,16 Kč
Vizovice	17 212	191,0	11 096,68 Kč	3,1	179,85 Kč
Vsetín	65 126	682,3	10 476,88 Kč	14,3	219,40 Kč
Zlín	98 963	486,9	4 920,20 Kč	3,1	31,49 Kč
nezjištěno	x	809,5	x	42,0	x
<b>Celkem</b>	580 119	6706,6	11 560,78 Kč	130,8	225,43 Kč

Zdroj dat: databáze na webu <https://www.szif.cz/cs/seznam-prijemcu-dotaci#>, údaje k 24. 8. 2021

Na základě dat v tabulce vyplývá, že z prostředků ze Státního zemědělského intervenčního fondu (SZIF) jde do území ORP Bystřice p. H. v letech 2017 – 2020 výrazně nejméně, jak v absolutních hodnotách, tak také v přepočtu na obyvatele. Vzhledem ke specifickým pravidlům pro získávání těchto prostředků, která se liší od ostatních výše popsaných operačních programů, a také vzhledem k nedostatku bližších informací o konkrétních projektech či přímých platbách v jednotlivých ORP nelze ze strany autorů této případové studie vyvozovat závěry a doporučení k zaměření se na konkrétní oblasti podpory. **Domníváme se však, že je vhodné i s podporou MAS Podhostýnska věnovat do budoucna těmto dotačním možnostem zvýšenou pozornost.**



## 2.3. Národní dotace v ORP Bystřice pod Hostýnem

Při analýze využití prostředků z národních dotačních titulů, resp. podpor ze státního rozpočtu, jsou využita data z Informačního systému CEDR ([cedr.mfcr.cz](http://cedr.mfcr.cz)) za období let 2016 – 2020. Vyfiltrována a analyzována byla pouze data o poskytnutých dotacích obcím, obecním organizacím či svazům obcí. Data jsou zobrazena obdobně jako u předchozích dotačních programů ve struktuře jednotlivých ORP.

Tabulka 19: Národní dotace poskytnuté v jednotlivých ORP Zlínského kraje

ORP	CELKEM národní dotace (mil. Kč)	celkem Kč na obyvatele	dotace z MMR (mil. Kč)	dotace z MZe (mil. Kč)	dotace z ostatních ministerstev (mil. Kč)	dotace z Úřadu práce (mil. Kč)	dotace ze státních fondů (mil. Kč)
Bystřice pod Hostýnem	54,9	3 605,66 Kč	15,3	15,5	9,7	9,0	5,3
Holešov	85,0	3 947,75 Kč	8,9	11,7	40,8	15,4	4,9
Kroměříž	187,3	2 750,98 Kč	31,0	15,2	76,9	35,1	7,9
Luhačovice	82,4	4 440,46 Kč	30,5	17,0	15,1	13,6	5,7
Otrokovice	44,1	1 298,17 Kč	6,6	16,0	6,4	7,1	8,0
Rožnov pod Radhoštěm	186,8	5 331,36 Kč	33,6	46,7	17,6	30,0	49,2
Uherské Hradiště	285,9	3 188,28 Kč	52,9	87,2	67,7	22,1	40,7
Uherský Brod	292,9	5 637,48 Kč	69,3	23,5	138,3	29,0	32,6
Valašské Klobouky	174,7	7 578,70 Kč	22,9	67,0	15,6	29,8	26,7
Valašské Meziříčí	166,4	3 987,88 Kč	26,6	43,3	33,5	22,7	32,5
Vizovice	68,8	3 998,55 Kč	24,2	21,1	17,1	6,0	0,4
Vsetín	446,1	6 849,29 Kč	141,4	59,5	36,8	73,1	114,7
Zlín	225,5	2 278,91 Kč	54,5	54,5	60,9	19,2	16,6
<b>Celkem</b>	<b>2 300,9</b>	<b>3 966,19 Kč</b>	<b>517,7</b>	<b>478,2</b>	<b>536,2</b>	<b>312,0</b>	<b>345,2</b>

Zdroj dat: databáze CEDR ([cedr.mfcr.cz](http://cedr.mfcr.cz)), údaje k 1. 4. 2021

Na základě dat v tabulce vyplývá, že z celkového objemu identifikovaných dotačních prostředků 2,3 mld. Kč ze státního rozpočtu v letech 2016 – 2020 mířilo do území ORP Bystřice p. H. necelých 55 mil. Kč, což je druhá nejnižší hodnota mezi všemi ORP v kraji. Při přepočtu na obyvatele je pozice ORP Bystřice p. H. trochu lepší, ale stále podprůměrná v rámci kraje – jde o 9. pozici ze 13 ORP. Nejvýznamnějším dotačním zdrojem jsou programy MMR podporující zejména místní komunikace, hřiště či modernizace obecních úřadů. Druhým nejvýznamnějším dotačním zdrojem jsou programy Ministerstva zemědělství, kam spadá také finančně nejvýznamnější projekt podpořený státními dotacemi v území ORP Bystřice p. H. Jde o projekt „Obnova vodních a mokřadních ploch Libosváry“ obce Loukov s dotací téměř 5,6 mil. Kč. Z prostředků ostatních ministerstev se jedná zejména o Ministerstvo vnitra (4,8 mil. Kč do ORP Bystřice p. H. za sledované období), Ministerstvo kultury (3,9 mil. Kč do ORP Bystřice p. H.) a menší částky z Ministerstva průmyslu a obchodu a Ministerstva obrany.

Mírně nadprůměrné ve srovnání s ostatními ORP byly při přepočtu na obyvatele v ORP Bystřice p. H. příspěvky na aktivní politiku zaměstnanosti od Úřadu práce. Jinak zde jsou také identifikovány jednotky projektů podpořených ze Státního fondu dopravní infrastruktury, Státního fondu životního prostředí, Státního fondu rozvoje bydlení a Státního fondu kinematografie.

**Možnosti využití národních dotačních titulů v budoucích letech (i v návaznosti na uvažovaný dotační titul MMR pro HSOÚ) byly zjišťovány ve vazbě na zásobníky zamýšlených projektů obcí ORP Bystřice p. H., které nelze financovat z prostředků EU, během osobních rozhovorů s aktéry rozvoje tohoto území. Závěry jsou zpracovány v následujících kapitolách této případové studie.**

Kromě výše analyzovaných dotací obcím, jejich organizacím a svazům z národních zdrojů byly při hledání výzkumně-inovačního potenciálu území ORP Bystřice p. H. také analyzovány podnikatelské projekty podpořené z národních dotací, zejména v oblasti výzkumu, vývoje a inovací. Z informačního systému

výzkumu, vývoje a inovací ([www.isvavai.cz](http://www.isvavai.cz)) i databáze Starfos Technologické agentury ČR ([starfos.tacr.cz](http://starfos.tacr.cz)). V těchto databázích byly nalezeny pouze následující projekty či subjekty z ORP Bystřice p. H.:

- **WASHINA engineering s.r.o.** – účastník projektů podpořených z TAČR: 1) projekt „ROBOCARECHAIR: Inteligentní transformovatelný robot pro multifunkční asistivní osobní péči“ financovaný z programu Delta v letech 2019-21; 2) projekt „Výzkum a realizace prototypu zdravotnického Multirobotu s asistencí a umělou inteligencí“ financovaný z programu Delta 2 v letech 2021 – 23.
- **PRINCIPIA SOLUTIONS s.r.o.** – podpora MPO v letech 2021 – 23 z programu Country For The Future na projekt „AUTOMATIZOVANÉ TESTOVÁNÍ SYSTÉMŮ A JEJICH DOZOR S VYUŽITÍM UMĚLÉ INTELIGENCE“.
- **ZÁHOŘÍ TRADE s.r.o.** - podpora OPPI v roce 2015 na projekt „Vybudování vývojového centra - Digitální platforma pro sdílení obrazu z optických přístrojů“;
- **HOSPA s.r.o.** (dříve Hostýnské papírny) – podpora MPO z programu TIP v letech 2010-11 na projekt „Vývoj stroje na výrobu sterilizačních sáčků“

**Předpokládáme, že výzkumně-vývojové a inovační projekty podnikatelského sektoru financované ze zdrojů TAČR či MPO společně s projekty financovanými z EU (zejména OPPIK a do budoucna OP TAK) vytváří významný potenciál budoucího růstu jejich nositelů. I když těchto projektů je v ORP Bystřice p. H. ve srovnání s ostatními ORP Zlínského kraje výrazně méně, mohou jejich nositelé vytvářet významné podhoubí pro budoucí inovační aktivity v oblasti robotizace a digitalizace různých sektorů ekonomiky. Ze strany regionální samosprávy je vhodné vytvářet příznivé podmínky pro nositele těchto projektů, aby ve sledovaném ORP dlouhodobě působili a rozšiřovali své inovační činnosti.**

## 2.4. Dotace Zlínského kraje v ORP Bystřice pod Hostýnem

Tabulka 20: Dotace z rozpočtu Zlínského kraje poskytnuté v jednotlivých ORP kraje v letech 2016 - 2021

ORP	Počet obyvatel	Oblast kultury (mil. Kč)	Regionální rozvoj (mil. Kč)	Sociální oblast (mil. Kč)	Školství, mládež a sport (mil. Kč)	CELKEM (mil. Kč)	CELKEM na obyvatele v Kč
Bystřice pod Hostýnem	15 225	4,22	19,38	5,77	5,49	34,87	2 290,15 Kč
Holešov	21 519	2,05	13,33	6,01	4,50	25,88	1 202,88 Kč
Kroměříž	68 082	24,78	85,27	49,51	14,73	174,29	2 560,05 Kč
Luhačovice	18 567	2,60	25,42	7,10	4,55	39,68	2 136,99 Kč
Otrokovice	33 972	6,39	13,40	9,48	19,12	48,38	1 424,13 Kč
Rožnov pod Radhoštěm	35 043	6,63	25,66	0,50	14,67	47,46	1 354,47 Kč
Uherské Hradiště	89 670	41,09	68,67	39,34	57,52	206,62	2 304,21 Kč
Uherský Brod	51 960	5,19	45,89	26,71	8,58	86,38	1 662,38 Kč
Valašské Klobouky	23 053	4,65	32,45	1,30	6,51	44,92	1 948,59 Kč
Valašské Meziříčí	41 727	8,81	54,72	29,05	9,40	101,98	2 443,93 Kč
Vizovice	17 212	1,51	24,65	1,63	1,18	28,97	1 683,11 Kč
Vsetín	65 126	21,30	66,99	37,40	26,72	152,41	2 340,26 Kč
Zlín	98 963	47,78	106,68	26,33	97,82	278,61	2 815,29 Kč
<b>Celkem</b>	<b>580 119</b>	<b>177,00</b>	<b>582,52</b>	<b>240,14</b>	<b>270,79</b>	<b>1270,45</b>	<b>2 189,99 Kč</b>

Zdroj dat: Datový sklad Zlínského kraje (interní databáze), údaje k 3. 1. 2022

Krajské dotace poskytnuté do území jednotlivých ORP a obcí byly analyzovány z interní krajské databáze, nicméně jsou veřejně přístupné formou mapy dotací<sup>1</sup>. Z dat v tabulce vyplývá, že celková výše dotací do území ORP Bystřice p. H. z krajského rozpočtu v letech 2016 – 2021 je sice třetí nejmenší ze všech ORP, ale při přepočtu na počet obyvatel jde o šestou nejvyšší hodnotu, mírně nadprůměrnou v rámci Zlínského

<sup>1</sup> k dispozici pod odkazem

<https://app.powerbi.com/view?r=eyJrIjoizjBiZTE4NmMtODc1OS00NzY4LWlwZmltYmIxNGM0YzgxNzg0liwidCI6IjBhMjc4MWJlLW44YjMtNDU0NC1hNDdlLTQyZzhYjc3YzQ4NCIsImMiOiJh9>

kraje. Nejvyšší objem těchto dotací směřuje do regionálního rozvoje, kde příjemci jsou zejména obce. Nejvyšší jednotlivé částky byly poskytovány na rekonstrukce obecního majetku (budovy, hřiště, místní komunikace apod.) a zajištění prioritních sociálních služeb na území kraje.

**U krajských dotací do území kraje je důležitá dostatečná informovanost obcí a komunikace při přípravě jednotlivých programů. Pro informovanost jsou každoročně pro obce pořádány semináře, zároveň u nejdůležitějšího dotačního programu (Program obnovy venkova) probíhá v pravidelných intervalech sběr a vyhodnocování prioritních témat ze strany obcí. V této oblasti doporučujeme starostům obcí i dalších vhodných žadatelů sledovat aktuální informace a účastnit se pořádaných seminářů a dotazníkového šetření ze strany kraje.**

## 2.5. Využití dotací v jednotlivých obcích ORP Bystřice pod Hostýnem

Z údajů na předchozích stránkách, které porovnávaly využití dotací EU, státu i kraje na území ORP Bystřice p. H. s ostatními ORP ve Zlínském kraji vyplývá, že v rámci sledovaného ORP je obecně využití dotací (v absolutních hodnotách i s přepočtem na obyvatele) spíše podprůměrné. Pro identifikaci slabých míst i potenciálních příležitostí v ORP Bystřice p. H. je vhodné zhodnotit situaci i na úrovni jednotlivých obcí ve sledovaném ORP. Ta vypadá následovně:

**Tabulka 21: Identifikované dotace na území obcí ORP Bystřice pod Hostýnem ve sledovaném období**

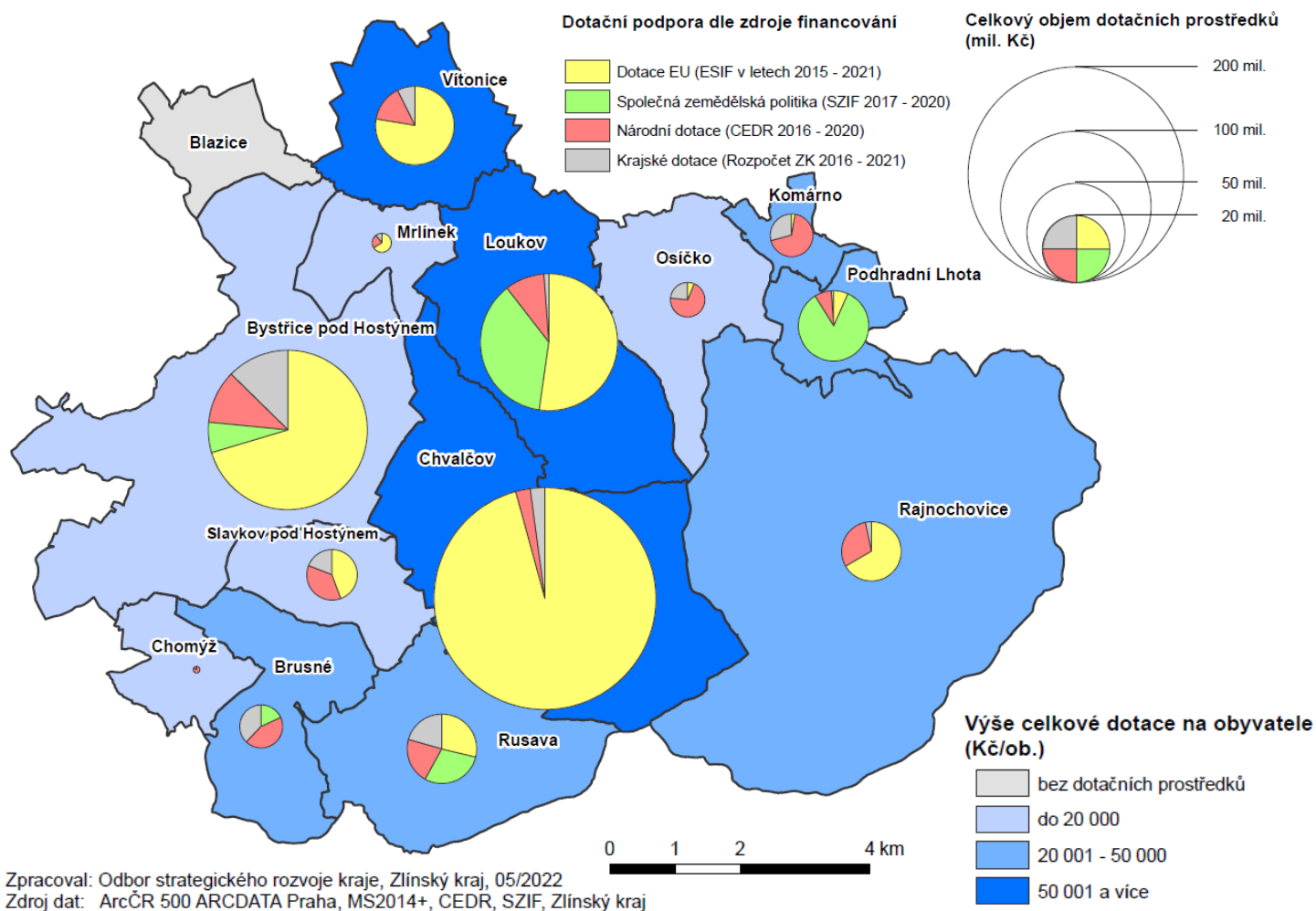
Obec v ORP	Počet obyvatel	Dotace ESIF v letech 2015 - 2021		Dotace SZIF v letech 2017 – 2020		Národní dotace v letech 2016 - 2020		Krajské dotace v letech 2016 - 2021	
		mil. Kč	Kč na obyv.	mil. Kč	Kč na obyv.	mil. Kč	Kč na obyv.	mil. Kč	Kč na obyv.
Blazice	200	0	-	0	-	0	-	0	-
Brusné	357	0	-	1,43	4 007,22	3,45	9 663,23	3,00	8 391,30
Bystřice pod Hostýnem	8 129	76,26	9 380,65	6,71	825,32	11,68	1 436,97	13,70	1 684,97
Chomýž	356	0	-	0	-	0,16	460,87	0,03	78,49
Chvalčov	1 627	201,04	123 562,04	0	-	4,42	2 717,93	4,51	2 769,19
Komárno	274	0,21	753,04	0	-	5,32	19 401,60	2,27	8 293,87
Loukov	922	41,80	45 340,21	29,74	32 256,07	7,40	8 022,10	0,98	1 065,11
Mrlínek	281	1,02	3 616,36	0	-	0,35	1 252,89	0,17	601,42
Osíčko	461	0,30	660,24	0	-	3,60	7 819,69	1,20	2 603,93
Podhradní Lhota	475	1,38	2 906,59	17,85	37 582,71	1,62	3 418,58	0,25	526,32
Rajnochovice	530	10	18 868,06	0,04	84,75	4,52	8 525,67	0,49	930,19
Rusava	560	5,93	10 583,74	6,04	10 790,57	4,41	7 880,52	4,27	7 616,22
Slavkov pod Hostýnem	661	4,81	7 274,97	0	-	3,96	5 989,66	2,08	3 147,44
Vítonice	392	20,55	52 429,15	0	-	4,00	10 191,48	1,93	4 920,33
<b>Celkem</b>	<b>15 225</b>	<b>363,29</b>	<b>23 861,41</b>	<b>61,82</b>	<b>4 060,37</b>	<b>54,90</b>	<b>3 605,66</b>	<b>34,87</b>	<b>2 290,15</b>

Zdroj dat: souhrn za jednotlivé dotační zdroje z výše uvedených tabulek, počet obyvatel dle ČSÚ k 1. 1. 2021

V tabulce výše jsou patrné významné rozdíly v dotačním financování v jednotlivých obcích ORP Bystřice p. H. ve sledovaných letech. Nejvýznamnější jsou prostředky ESIF, které byly využity kromě 3 obcí (Blazice, Brusné a Chomýž) ve všech ostatních obcích sledovaného ORP. Nejvíce při přepočtu na obyvatele v Chvalčově, Vítonicích a Loukově. Co se týká zemědělských dotací, tak tyto prostředky nebyly využity v 8 ze 14 obcí ORP a významnější částky jsou identifikovány pouze u Podhradní Lhoty a Loukova. Významným dotačním zdrojem pro většinu obcí jsou také národní dotační programy, z nichž kromě Blazic všechny ostatní obce sledovaného ORP získaly dotaci na svůj rozvoj. V absolutním vyjádření nejvíce získala obec Bystřice pod Hostýnem, ale v přepočtu na obyvatele se jedná o Komárno a Vítonice. Dále napomáhají rozvoji všech sledovaných obcí (opět kromě Blazic) ve sledovaném období také krajské dotace, u nichž při přepočtu na obyvatele jsou nejvýznamnější příjemci z obcí Brusné, Komárno a Rusava.



**Obrázek 3: Obce ORP Bystřice pod Hostýnem - poskytnuté dotační prostředky podle zdroje financování**



Bližší závěry k využití dotací na území jednotlivých obcí ORP Bystřice p. H. i souhrnně za celé ORP jsou obsahem následující kapitoly, sledující absorpční kapacitu v území a vycházející nejen ze zjištěných statistik, ale také pohledu významných aktérů v území.

### **3. ABSORPČNÍ KAPACITA V ORP BYSTRICE POD HOSTÝNEM**

#### **3.1. Identifikované záměry v území v letech 2015 - 2020**

Ve sledovaném programovém období 2014 – 2020 probíhalo na území Zlínského kraje několik sběrů projektových záměrů. Šlo zejména o sběr projektových záměrů v rámci Regionálního akčního plánu (v letech 2016 a 2017) a sběr námětů pro potřeby tvorby Národního investičního plánu (2018, 2020). Dalším zdrojem informací o projektových záměrech v území je Ministerstvem pro místní rozvoj spuštěný Informační systém projektových záměrů, který obsahuje projektové záměry z dřívějších sběrů a je i dále plněn novými záměry ze strany jejich nositelů.

Na základě výše uvedených sběrů byly v rámci území ORP Bystřice pod Hostýnem identifikováno více než 220 záměrů obcí a jejich organizací. Výše uvedené počty záměrů svědčí o vysoké absorpční kapacitě území ORP Bystřice pod Hostýnem v předchozím období. Z dostupných informačních zdrojů bylo zjištěno, že v období 2014 - 2021 bylo v území ORP Bystřice realizováno za pomoci evropských, státních a krajských zdrojů cca 160 projektů. Část nerealizovaných záměrů představuje absorpční kapacitu pro připravované období 2021 – 2027. Tato skutečnost byla prověřena prostřednictvím diskuzí se starosty příslušných obcí v dubnu 2022.

#### **3.2. Aktuální záměry sesbírané při přípravě CLLD2021+**

V rámci přípravy na programové období 2021 – 2027 byla Místní akční skupinou Podhostýnska připravena Strategie komunitně vedeného rozvoje území, která obsahuje přílohu s projektovými záměry dotčených obcí. Dalším zdrojem informací o připravovaných projektech jsou Programy rozvoje obcí, které jsou zpracovány pro větší část obcí. Celkově bylo v těchto dokumentech identifikováno téměř 700 projektových záměrů, z nichž bylo vybráno cca 250 investičních záměrů zásadního významu. Na základě diskuzí s dotčenými starosty byly identifikovány stěžejní investiční projekty obecního i nadobecního charakteru.

#### **3.3. Záměry kraje a státu v území ORP Bystřice pod Hostýnem**

Na území ORP Bystřice pod Hostýnem byly identifikovány projektové záměry několika krajských organizací:

- a) Ředitelství silnic Zlínského kraje (záměry na silniční síti Zlínského kraje)
  - Silnice II/438: Bystřice pod Hostýnem - Hlinsko pod Hostýnem
  - Silnice II/438 - obchvat Bystřice pod Hostýnem
  - Silnice III/43810, III/4389: Loukov – Libosváry (v realizaci)
- b) Sociální služby Uherské Hradiště (DZP Chvalčov)
  - Doteplení a nátěr fasády vč. výměny oken a dveří na hl. budově
  - Rekonstrukce koupelen a WC v samostatných pavilonech
  - Oprava střech u čtyř samostatných pavilonů
  - Oprava střechy s výměnou krytiny a klempířských prvků na hlavní budově
  - Pořízení 9-ti místného vozidla s plošinou
  - Realizace 4 ks svislých schodišťových plošin s opláštěním
- c) Střední škola nábytkářská a obchodní Bystřice pod Hostýnem
  - Výměna oken na objektu DM - Mlýnská 1425
  - Výměna oken na objektu ŠD - Lipnická 1608
  - Výměna výtahu ve školních dílnách - Lipnická 1608
  - Výměna výtahů ŠJ
  - Výměna střešní krytiny na části budovy ŠD Lipnická 1608

Záměry státu nebyly v území identifikovány.

### **3.4. Shrnutí absorpční kapacity v ORP Bystřice pod Hostýnem**

Za účelem stanovení reálné absorpční kapacity byly porovnány seznamy projektových záměrů obcí (získaných výše uvedenými sběry a záměry uvedené v koncepčních dokumentech obcí a místní akční skupiny) se seznamy projektů realizovaných za pomoci evropských, státních a krajských finančních prostředků (MS2014+, CEDR, krajská databáze). Výsledný přehled připravovaných projektových záměrů byl konzultován na schůzkách se zástupci obcí a místní akční skupiny z pohledu reálné připravenosti záměrů, možných dotačních zdrojů apod. Zjištěné skutečnosti, včetně potenciálních projektů obecního i nadobecního charakteru, jsou uvedeny v následující kapitole.

Shrnutí absorpční kapacity je zároveň doplněno také informací o připravované podpoře rozvoje území ze strany Zlínského kraje, kdy budou poskytnuty dotace centrům ORP na rozvojové aktivity nadobecního významu. Dotaci obdrží všech 13 obcí s rozšířenou působností podle počtu obyvatel. V případě Bystřice pod Hostýnem se jedná o projekt, který přinese zvýšení kvality prostředí v tomto městě. Dotace musí být schválena Zastupitelstvem Zlínského kraje.

Název projektu:	Úprava zpevněných ploch Masarykova náměstí – 1. etapa
Celkové způsobilé výdaje:	22,2 mil. Kč
Dotace Zlínského kraje:	7,6 mil. Kč
Předpoklad schválení dotace:	27. 6. 2022.

## 4. SHRNUÍ ZJIŠTĚNÍ A NÁVRHY ŘEŠENÍ

V této kapitole je provedeno shrnutí témat a možných návrhů řešení, vzešlých z jednání se starosty všech obcí ORP Bystřice pod Hostýnem a představiteli Podhostýnského mikroregionu a MAS Podhostýnsko. Schůzky s jednotlivými starosty obcí proběhly v období od 1. do 11. 4. 2022, v návaznosti na společné jednání dne 23. 3. 2022.

### 4.1. Pohled klíčových hráčů v území na rozvojové potřeby a možnosti

Přehled nejdůležitějších zjištění (realizované aktivity, problémy rozvoje, rozvojové záměry) za jednotlivé obce jsou uvedeny v následujícím přehledu. Obce jsou v tabulce seřazeny podle jejich počtu obyvatel.

**Tabulka 22: Realizované a plánované aktivity v obcích ORP Bystřice pod Hostýnem**

Obec	Příklady dobré praxe, významné realizované aktivity	Problematické body rozvoje	Klíčové rozvojové záměry
Bystřice pod Hostýnem	velký bytový fond ve vlastnictví města, vč. sociálního bydlení, příprava další výstavby, moderní sportovní hala Sušil, fungování Centra pro seniory Zahrada a DPS, využití propustných a polopropustných povrchů při modernizaci a výstavbě parkovacích ploch, realizace přípoží a budování optických sítí při všech investičních akcích,	problém sehnat klienty sociálních bytů naplňujících podmínky, bývalý hotel Podhoran – brownfield v centru města, nedokončený obchvat města, rekonstrukce domů a komunikací v majetku obce, chybějící větší nákupní centrum a multifunkční hřiště, stav městského sídliště, finančně náročná postupná rekonstrukce prostor zámku,	rekonstrukce objektu Podhoran k využití pro městský úřad a městskou knihovnu, regenerace městského sídliště, pokračování revitalizace Masarykova náměstí, demolice BD Přerovská 291-6 a příprava nové výstavby, rekonstrukce městského koupaliště, vybudování víceúčelového hřiště, postupná oprava jednotlivých částí zámku (vč. konírny – sál pro 70 lidí), rekonstrukce ulice Holešovská a průtahů Bílavsko a Hlinsko pod H., vybudování cyklostezky směr Bílavsko revitalizace městského hřbitova, regenerace parkoviště pod Hostýnem vč. zázemí pro karavany.
Chvalčov	projektová připravenost významných rozvoj. záměrů (cyklotrasy, cyklopoint, dostavba a rekonstrukce vodovodů a kanalizací), budování obecních startovacích bytů pro mladé,	budování infrastruktury pro cyklisty, budování nového zdroje vody a rekonstrukce vodovodů, příprava lokalit pro výstavbu RD (rozvoj. plochy v soukr. vlastnictví), budování a rekonstrukce místních komunikací a chodníků v obci, řešení odpadového hospodářství s ohledem na rekreační střediska a chaty,	vybudování Cyklopointu na Říce (pouze v případě zájmu více obcí – Podhostýnský mikroregion), demolice brownfieldu (č. p. 474) – budoucí zázemí pro techn. služby obce, vybudování a napojení 3. zdroje pitné vody pro obec, příprava lokalit pro výstavbu RD, řešení infrastruktury cyklostezek (podél řeky Bystřičky a směrem na Loukov), výstavba chodníků v centru obce a rekonstrukce chodníků podél hl. silnice,
Loukov	Hotové KPÚ včetně úseku cyklotrasy do Osíčka, velké zkušenosti s rybníky a mokřady, dobudovaná kanalizace a ČOV (včetně kořenové ČOV v Libosvárech), chráničky pro internet při výměně kanalizace, spolupráce s Chvalčovem v odpad. hospodářství,	poškozené místní komunikace kvůli objízdovým trasám při rekonstrukci průtahu obcí, extrémní dopravní zátěž obce (denně cca 130 cisteren do Čepro), nutné změnit územní plán k uspokojení velkého zájmu o pozemky pro bydlení, působící velké subjekty v obci (Čepro a firma ve stavebnictví) mají sídlo mimo obec (chybí daňové příjmy do rozpočtu obce),	výstavba obecního skladu (brownfield) pro techniku hasičů a obce, dobudování cyklostezek a cyklotras obnova obecního domu Loukov (6 bytovka s obch. centrem), oprava průtahu obcí Libosváry (krajská silnice),

Obec	Příklady dobré praxe, významné realizované aktivity	Problematické body rozvoje	Klíčové rozvojové záměry
Slavkov pod Hostýnem	nové propojení obce cyklostezkou na B.p.H., včetně dotažení optického kabelu do obce, růst počtu obyvatel v minulosti a také v současnosti příprava další lokality pro RD	řešení finančně náročné kanalizace a ČOV, rozšíření kapacity MŠ, chybí prostory pro sběrný dvůr, poničené lesní cesty pro těžbě dřeva po kůrovcové kalamitě, problematický provoz obecního domova pro seniory,	výstavba oddělené kanalizace a ČOV, rekonstrukce veř. osvětlení, vč. noční regulace, příprava sítí a komunikace pro novou lokalitu pro výstavbu RD, rozšíření kapacity MŠ, opravy místních komunikací poničených těžbou dřeva, poldr a tůně pod místními rybníky, FVE panely na střechu MŠ a ZŠ (s možností komunit. energetiky i pro RD),
Rusava	obec provozuje v rámci svého s.r.o. významnou infrastrukturu cestovního ruchu (koupaliště, kemp...), dále také vlastní vodovod, kanalizace, ČOV (řeší se intenzifikace),	finančně náročná akce intenzifikace ČOV (brání další investicím obce), problém rozšiřování bytové výstavby kvůli kapacitě zásoby vody a čištění, problematické dopady cestovního ruchu – odpad. hospodářství, výběr poplatků, nedořešené pozemky u plánované cyklostezky Rusava – Brusné, majetkově nedořešené využití areálu ZD (brownfield),	rekonstrukce místních komunikací včetně autobusové točny na každém konci obce, rozšíření společenské místnosti OÚ, příprava nové lokality pro bydlení, vybudování Valašského muzea v objektu bývalé školy, rekonstrukce ohřevu vody koupaliště (nové FVE panely), vybudování cyklostezky Rusava - Brusné,
Rajnochovice	realizované rozvojové projekty ZŠ, včetně zajištění péče o děti pracujících rodičů, dokončena modernizace budovy OÚ a snížení energ. náročnosti veřejného osvětlení,	oprava poničených místních komunikací těžbou dřeva po kůrovcové kalamitě, řešení nové výstavby RD, budování kanalizace a ČOV, chybějící parkovací plochy – turismus a velké sport. akce, modernizace budovy i vybavení školy vč. modernizace výuky, problematická dostupnost veř. dopravou (zejména do Hranic),	lokalita pro výstavbu nových RD (zadána studie), stavba kanalizace a ČOV (možnost domovních ČOV), opravy místních komunikací po těžbě dřeva (včetně krajské silnice), rekonstrukce chodníků a budování nových parkovišť, výstavba bydlení pro seniory (bezbariér. byty, možnost kontejner. výstavby), rekonstrukce ZŠ (zejména střecha, vybavení kuchyně), projekty modernizace výuky na ZŠ,
Podhradní Lhota	provozovatelem kanalizace i ČOV je VaK, v posl. letech významné investice realizované mokřadní tůně a aleje (větrolamy),	nedořešené majetkoprávní vztahy pro významné investice (výstava rodinných domů, cyklostezka, rekonstrukce návsi), problematická dostupnost lékařů (obec má k dispozici ordinaci, ale bez lékaře),	výstavba cyklostezky (po dořešení KPÚ) rekonstrukce a výstavba místních komunikací a chodníků, rekonstrukce budovy na zázemí pro zaměstnance obce, příprava nového stavebního obvodu rekonstrukce návsi (hotová studie, zatím bez projektu),
Osíčko	připravené chráničky pro optické kabely při rekonstrukci komunikací v obci, kořenová ČOV (cca pro třetinu obce),	řešení ČOV pro větší část obce, nevyhovující prostory MŠ – nutná rekonstrukce, energetická náročnost obecního majetku (včetně provozu koupaliště), inženýrské sítě pro výstavbu RD dle ÚP, problematické řešení pozemků při budování cyklotras,	vybudování inženýrských sítí pro výstavbu RD (projekt z roku 2012), kompletní rekonstrukce MŠ, rekonstrukce koupaliště vč. technologie, výstavba oddělení kanalizace a ČOV, výstavba nových místních komunikací a chodníků, pokračování cyklotrasy z Loukova dále směrem na Kunovice, oprava polních cest po těžbě dřeva,

Obec	Příklady dobré praxe, významné realizované aktivity	Problematické body rozvoje	Klíčové rozvojové záměry
Vítovice	dokončené KPÚ s vybudováním nového poldru, přípolože chrániček pro budoucí možnost optických kabelů pro internet,	chybějící obchod, problém startovacích bytů, nová kanalizace a ČOV,	realizace cyklostezek a zpevnění páteřních polních cest, zasíťování lokality pro výstavbu RD, nová obecní kanalizace a ČOV, úprava návsi u kostela, výstavba hasičské zbrojnice, BF – výstavba startovacích bytů (objekt č.p.100), realizace sběrného dvoru, BF – objekt fary, využití pro byty, knihovnu, kanceláře...
Brusné	vybudované zázemí pro sport a volnočasové aktivity obyvatel, obec provozuje prodejnu potravin, vybudovaný nový vodojem,	vyřešení odkanalizování obce a vybudování ČOV (dohoda s VaK nebo s okolními obcemi), chybějící parkovací místa pro návštěvníky obce, chybějící kulturní dům – komunitní centrum, chybějící obecní parcely pro novou výstavbu RD a chybějící výstavba domů s pečovatelskou službou,	rekonstrukce bývalého kravína (nové zázemí pro techniku + sběrný dvůr), výstavba kanalizace a ČOV, vybudování kulturního domu – komunitního centra, stavební úpravy prodejny smíšeného zboží, výstavba bydlení s pečovatelskou službou,
Chomýž	obec provozuje optickou internetovou síť pro všechny občany, vlastní vodovod a kanalizaci, pilu,	řešení rekonstrukcí obecního majetku (úřad, MŠ),	řešení rekonstrukcí obecního majetku (úřad, MŠ),
Mrlínek	Vybudovaná cyklistická trasa do Bystřice p. H., připravovaný záměr řešení domácích ČOV pro obyvatele obce,	řešení čištění odpadních vod, příprava lokalit pro výstavbu nových RD (problémy soukromých majitelů),	vybudování kanalizace a zajištění čištění odpadních vod, zajištění opravy vodovodního řádu, řešení tlaku vody (souvisí s VaK), příprava lokalit pro výstavbu RD, vytvořit podmínky pro volnočas. aktivity (Areál Pod Duby),
Komárno	obec dokončuje KPÚ, řeší vlastní zdroje pitné vody pro obyvatele,	nedostatečné finanční zdroje na připravované investice (ČOV, inž. sítě pro novou výstavbu), problematická dohoda s poskytovateli internetu o zasíťování malé obce,	výstavba ČOV (hotová studie a připravené pozemky), vysokorychlostní internet v obci, rozšíření inž. sítí pro nový stavební obvod, oprava místních komunikací vybudování obecních bytů, rekonstrukce kulturního domu řešení budovy bývalé jednoty (brownfield),
Blazice	zadržování vody v krajině (rybníky, ...) – aktuálně realizované i dlouhodobější záměry, připravovaný projekt Park chutí a vůní,	budova bývalé školy, chybějící obchod, nová kanalizace a ČOV,	rekonstrukce příjezdové cesty k nové zástavbě, rekonstrukce hřbitovního areálu + parkovací místa, BF – budova bývalé školy (obecní byty), rozšíření společenské místnosti obecního úřadu, víceúčelové hřiště,



## 4.2. Identifikace bariér získávání dotací a bílých míst

Na základě schůzek se starosty byly identifikovány nejdůležitější bariéry rozvoje území a bílá místa, tj. témata nepokrytá dotačními možnostmi. Ty jsou uvedeny v následujícím přehledu:

Bariéry rozvoje, bílá místa, další poznámky	
Rozpočty obcí:	<ul style="list-style-type: none"><li>- v rozpočtu malých obcí chybí prostředky na realizaci finančně náročných připravovaných investic (vodovody, kanalizace, ČOV, příprava stavebních míst pro RD, atd.),</li><li>- nedostatek prostředků na přípravu projektů (financování projektové dokumentace, nedostatek projektantů včetně pomoci s přípravou dotačních žádostí).</li></ul>
Chybějící dotační tituly, příp. s nastavením dotačních podmínek tak, že obce nejsou schopné splnit:	<ul style="list-style-type: none"><li>- výstavba zázemí pro potřeby obcí (např. objekty pro obecní techniku, obecní sklad apod.),</li><li>- podpora nákupu komunální techniky pro údržbu obce,</li><li>- rekonstrukce koupališť,</li><li>- dotace pro dobrovolnou horskou službu (Hostýnské vrchy),</li><li>- dotace doprovodné infrastruktury pro cyklistiku,</li><li>- vodohospodářská infrastruktura,</li><li>- infrastruktura pro výstavbu RD,</li><li>- rekonstrukce starých obecních bytů a výstavba nových (ne sociálních),</li><li>- oprava poškozených obecních komunikací (např. těžbou dřeva),</li><li>- mosty, zastávkové přístřešky.</li></ul>
Poznámky	<ul style="list-style-type: none"><li>- chybí zákonná povinnost občanů čistit odpadní vody a chybí dotace občanům na řešení (obdobně jako kotlíkové dotace), anebo alternativa 100 % dotace státu na budování kanalizace a ČOV obcí,</li><li>- neefektivita státu i kraje v dotačních programech, obrovské náklady jejich administrace, rozumnější je rozdělit tyto prostředky obcím prostřednictvím RUD a dotovat pouze řešení živelných pohrom a mimořádných událostí obcí,</li><li>- problémy vyřazování dotačních žádostí MMR na formalitách namísto umožnění doložení chybějících dokladů (např. stavební povolení),</li><li>- bariérou jsou uznatelné náklady a limity dotací u větších akcí,</li><li>- stávající národní dotační programy pouze pro obce do 3 tis. obyv. a pak nad 10 tis. obyv. (omezená podpora obcí 3 – 10 tis. obyvatel),</li><li>- podpůrné programy pro bydlení nereagují na nárůst cen stavebních prací.</li></ul>

## 4.3. Prioritní témata rozvoje území ORP Bystřice pod Hostýnem

Zde je uveden přehled témat, která byla identifikována jako prioritní pro rozvoj ORP Bystřice pod Hostýnem na základě schůzek se starosty jednotlivých obcí a představiteli Podhostýnského mikroregionu a Místní akční skupiny Podhostýnska. Jde o témata vyskytující se ve více obcích a témata nadobecní a jsou seřazeny do tří kategorií, s přiřazením konkrétních projektů či podpůrných aktivit:

1. **rozvoj a zvýšení atraktivity cestovního ruchu** - v návaznosti na studii společnosti KPMG<sup>2</sup> z podzimu 2021 „Hodnocení potenciálu cestovního ruchu a jeho využití ve Zlínském kraji“ je identifikována průměrná hodnota atraktivity území z hlediska turismu s tím, že vyšší potenciál má východní část ORP. Tuto atraktivitu lze posílit napříč všemi obcemi ORP, zejména následujícími projekty:
  - o **výstavba souvislé sítě cyklostezek** (jednání s majiteli pozemků, výkupy, koordinace obcí a zajištění financování, zejména s cílem propojení Valašské Meziříčí – Bystřice pod Hostýnem - Holešov),

<sup>2</sup> Studie je dostupná na <https://www.kr-zlinsky.cz/hodnoceni-potencialu-cestovniho-ruchu-a-jeho-vyuziti-ve-zlinskem-kraji-cl-5332.html>

- **budování zázemí pro cyklisty (Cyklopoint Chvalčov** jako projekt Podhostýnského mikroregionu),
  - vytvoření **zázemí pro obytné vozy na parkovišti pod Hostýnem** (Bystřice pod Hostýnem),
  - **výstavba vodní nádrže Blazice** (zvažovaný projekt Povodí Moravy s možným rekreačním využitím, shoda na podpoře realizace ze strany dotčených obcí).
2. **Budování a zkvalitnění dopravní a vodohospodářské infrastruktury** - u dopravní infrastruktury se jedná o zejména o zlepšení dostupnosti území, infrastruktura pro novou výstavbu v obcích a zkvalitnění stavu komunikací. U vodohospodářské infrastruktury jde o řešení čištění odpadních vod a odkanalizování malých obcí. Jde o následující záměry a podpůrné aktivity:
- **dobudování kompletního obchvatu města Bystřice pod Hostýnem** (krajská silnice), který odvede tranzitní dopravu z centra města a zlepší dopravní napojení celé oblasti (v souvislosti s výstavbou dálnice D47),
  - **příprava místních komunikací a inženýrských sítí pro bytovou výstavbu** v obcích,
  - **opravy místních a účelových komunikací**, poškozených při těžbě dřeva (kúrovcová kalamita) - u některých obcí jde o velmi nákladnou záležitost,
  - **financování projektů výstavby ČOV, kanalizace a vodovodů** - finanční náročnost výrazně překračující možnosti menších obcí, kde toto není vyřešeno.
3. **Zlepšování dostupnosti bydlení a kvality života v obcích** - kromě nabídky obecních bytů či ploch pro výstavbu rodinných domů jde také o zajištění celé škály služeb, včetně dostupnosti vysokorychlostního internetu. Byly identifikovány zejména následující potřeby:
- **příprava pozemků pro bytovou výstavbu** (jednání s majiteli pozemků, výkupy, řešení infrastruktury popsané v předchozím bodě),
  - **rekonstrukce a nové využití nevyužívaných objektů v majetku obcí** (bývalé školy a školky, obchody, ubytovací zařízení, fary atd.) - s budoucím využitím pro bydlení a zajištění služeb pro občany obce,
  - **dostupnost vysokorychlostního internetu** (pokrytí obcí, příprava na optický kabel – chráničky).

Dále je i přes nevelký identifikovaný potenciál rozvoje podnikání v ORP Bystřice pod Hostýnem vhodné **zaměřit se na podporu začínajících podnikatelů** (prostory a služby), s čímž může zejména napomoci Technologické inovační centrum s.r.o. Zároveň také zintenzivnit využití dotačních programů (připravovaný OP TAK či programy TAČR) pro stávající podnikatelské subjekty v tomto ORP.

Z pohledu služeb občanům i atraktivity území může být výhodné zaměřit se na **využití podpory připravovaného IROP 2021-27**, např. **v oblasti cyklodopravy či řešení možností eGovernmentu**.

Další rozvojové aktivity s dotační podporou v ORP Bystřice pod Hostýnem mohou směřovat do **snížení energetické náročnosti veřejných budov** (zde je vhodná spolupráce s Energetickou agenturou Zlínského kraje) či **řešení odpadového hospodářství**. Do budoucna se dále nabízí možnosti také v tématech jako elektromobilita, komunitní energetika.

**Důležitým rozvojovým partnerem obcí** v území ORP Bystřice pod Hostýnem jsou **Místní akční skupina Podhostýnska** společně s **Dobrovolným svazkem obcí Podhostýnský mikroregion**. Oba tyto subjekty úzce spolupracují a plní svoji roli v přípravě a realizaci celé řady rozvojových projektů v území. Zároveň oba mají téměř shodnou územní působnost. **Do budoucna je vhodné tuto spolupráci posilovat a využívat k realizaci nadobecních partnerských projektů.**

**Spolupráce jednotlivých obcí v klíčových tématech** (např. **cyklodoprava, vodohospodářská infrastruktura, odpadové hospodářství**) může výrazně napomoci rozvoji anebo řešení finančně velmi náročných aktivit, na které menší obce samostatně nestačí.



#### 4.4. Navržené aktivity pro Akční plán Strategie regionálního rozvoje ČR

Rozvoj HSOÚ je předmětem Strategického cíle 5: Dobrá kvalita života v hospodářsky a sociálně ohrožených územích **Strategie regionálního rozvoje ČR 2021+**. Tento strategický cíl obsahuje 4 specifické cíle, které se zabývají diverzifikací ekonomických činností, dopravní dostupností, prevencí sociálního vyloučení a zajištěním dostatečné občanské vybavenosti.

Ze Strategie regionálního rozvoje ČR 2021+ vycházející stávající **Akční plán SRR pro období 2021 – 22** vybral jako zásadní pro HSOÚ následující aktivity:

- Revitalizace brownfields
- Likvidace kontaminovaných míst
- Podpora příležitostí pro firmy pomocí finančních nástrojů a dalších motivačních opatření
- Zvýšení míry podnikavosti a zvýšení produktivity firem
- Zajištění podmínek pro rozvoj území bývalých vojenských újezdů
- Rozvoj podnikatelských parků
- Podpora zaměstnanosti

Na základě provedených analýz a schůzek se starosty obcí ORP Bystřice pod Hostýnem je **navrženo doplnění aktivit pro HSOÚ** v připravovaném **Akčním plánu SRR pro období 2023 – 24** v těchto oblastech:

- **Podpora přípravy projektové dokumentace** (včetně podpory poskytování dotačního managementu)
- **Podpora oprav místních a účelových komunikací poškozených při těžbě dřeva** (kúrovcová kalamita)
- **Podpora zavádění vysokorychlostního internetu** (pokrytí obcí, příprava na optický kabel – chráničky)
- **Rekonstrukce stávajících a nové využití nevyužívaných objektů v majetku obcí** (bývalé školy a školky, obchody, ubytovací zařízení, fary atd.) **pro potřeby související se zajištěním služeb poskytovaných obcí**
- **Příprava pozemků pro bytovou výstavbu** (výkupy pozemků, výstavba místních komunikací a inženýrských sítí)
- **Podpora rekonstrukce starých a výstavba nových bytů v majetku obcí**
- **Podpora cestovního ruchu** (výstavba souvislé sítě cyklostezek a zázemí pro cyklisty, doprovodné infrastruktury CR, stání pro obytné vozy a karavany apod.)
- **Podpora výstavby a rekonstrukce mostů, lávek a zastávkových přístřešků v majetku obcí**

Oslovené obce v rámci případové studie HSOÚ v ORP Bystřice pod Hostýnem uvítají budoucí vyhlášení samostatného dotačního titulu (výzvy) pro HSOÚ, podpora těchto území však může být řešena i způsobem jako je např. bonifikace HSOÚ při hodnocení projektových žádostí, případně příznivější dotační podmínky (např. vyšší míra dotace pro HSOÚ).

# **PŘÍLOHA: ANALÝZA PODNIKATELSKÉHO PROSTŘEDÍ ORP BYSTRICE POD HOSTÝNEM (CZECHINVEST)**



# Analýza podnikatelského prostředí

## Bystřice pod Hostýnem

prosinec 2021

Zpracovali:

Tomáš Tázlar

Projektový manažer

Lenka Kalužová

Ředitelka regionální kanceláře pro Zlínský kraj



## Analýza podnikatelského prostředí

Analýza podnikatelského prostředí v obci s pověřeným obecním úřadem Bystřice pod Hostýnem se skládá ze tří hlavních částí, které zachycují významné aspekty podnikatelského prostředí daného území. Struktura analýzy podnikatelského prostředí je následující:

### Odvětvová struktura ekonomických subjektů

- **Geografické rozložení firem v POÚ Bystřice pod Hostýnem**

### Lokální trh práce

- **Index zranitelnosti trhu práce**
- **Koeficient soběstačnosti na trhu práce**

### Vyhodnocení socioekonomické situace

- **Regionální kříž**
- **Indikátor stability lokální ekonomiky**

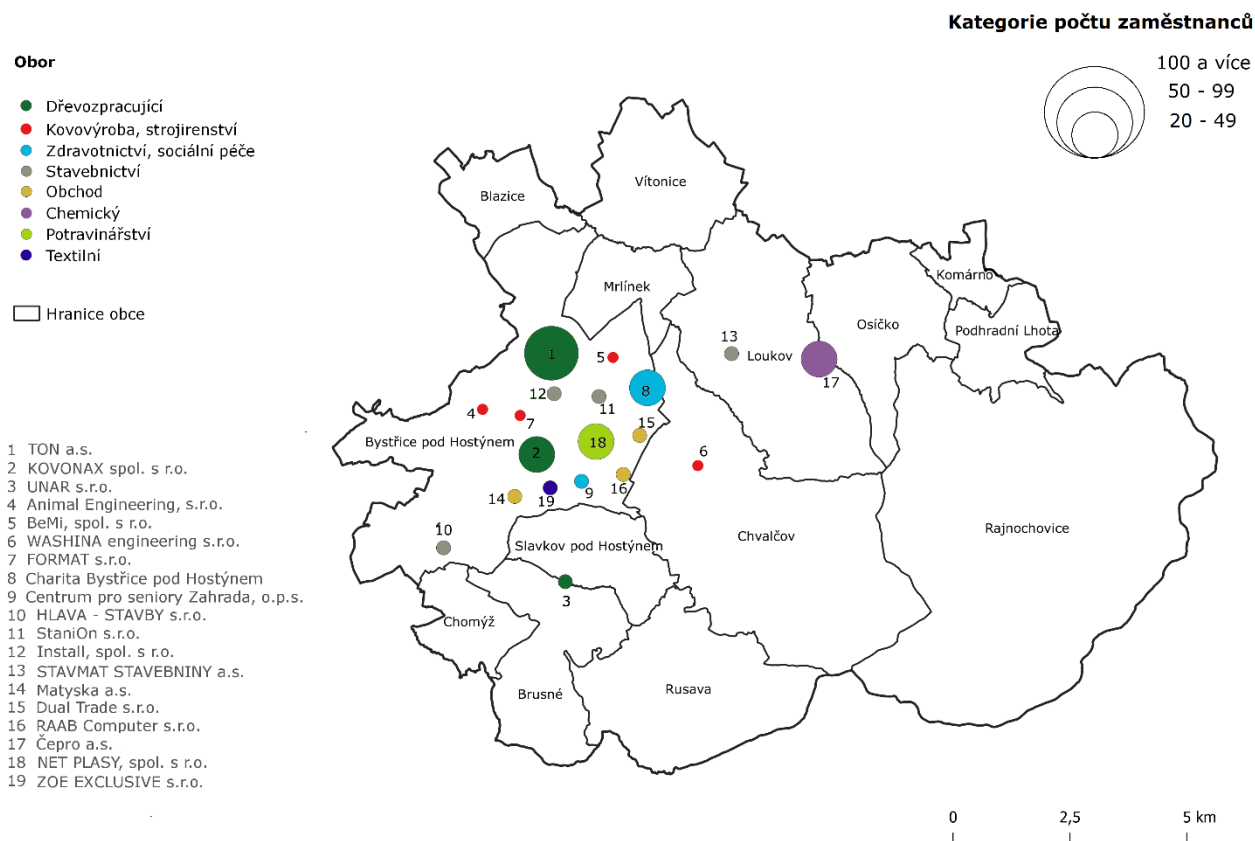
### Nemovitosti k podnikání



# Odvětvová struktura ekonomických subjektů

## Geografické rozložení firem v POÚ Bystřice pod Hostýnem

Mapa č. 1: Firmy v POÚ Bystřice pod Hostýnem.



Z mapy č. 1, která zachycuje firmy nad 20 zaměstnanců v POÚ Bystřice pod Hostýnem, vyplývá, že ve sledovaném území je dominantní dřevozpracující obor, který nabízí zaměstnání většině ekonomicky aktivního obyvatelstva města a okolí. Jediným zaměstnavatelem s více než 100 zaměstnanci je společnost TON, a.s., kde se počet zaměstnanců v roce 2021 pohybuje okolo 600. V listopadu 2021 bylo 23 neobsazených dělnických pozic.



Na základě informací dostupných z projektu Predikce trhu práce - KOMPAS (Ministerstvo práce a sociálních věcí ČR), lze porovnat data o počtech zaměstnanců v jednotlivých oborech v České republice. V oboru CZ-NACE 16,17,18 DŘEVOZPRACUJÍCÍ, PAPIRENSKÝ A TISKÁRENSKÝ PRŮMYSL bylo v roce 2011 zaměstnáno 87,6 tisíc pracovníků a 79,7 tisíc pracovníků v roce 2021. Z celostátních dat tedy vyplývá, že tento obor je v současnosti mírně ohrožen a v kombinaci s následujícím vyšším indexem zranitelnosti lze označit POÚ Bystřice pod Hostýnem za mírně ohrožené území.

## Lokální trh práce

### Index zranitelnosti trhu práce

Index znázorňuje, kolik by v procentuálním vyjádření zaniklo zaměstnaneckých pozic na trhu práce v obci s pověřeným obecním úřadem při odchodu největšího zaměstnavatele, který nespadá do kritické infrastruktury státu.

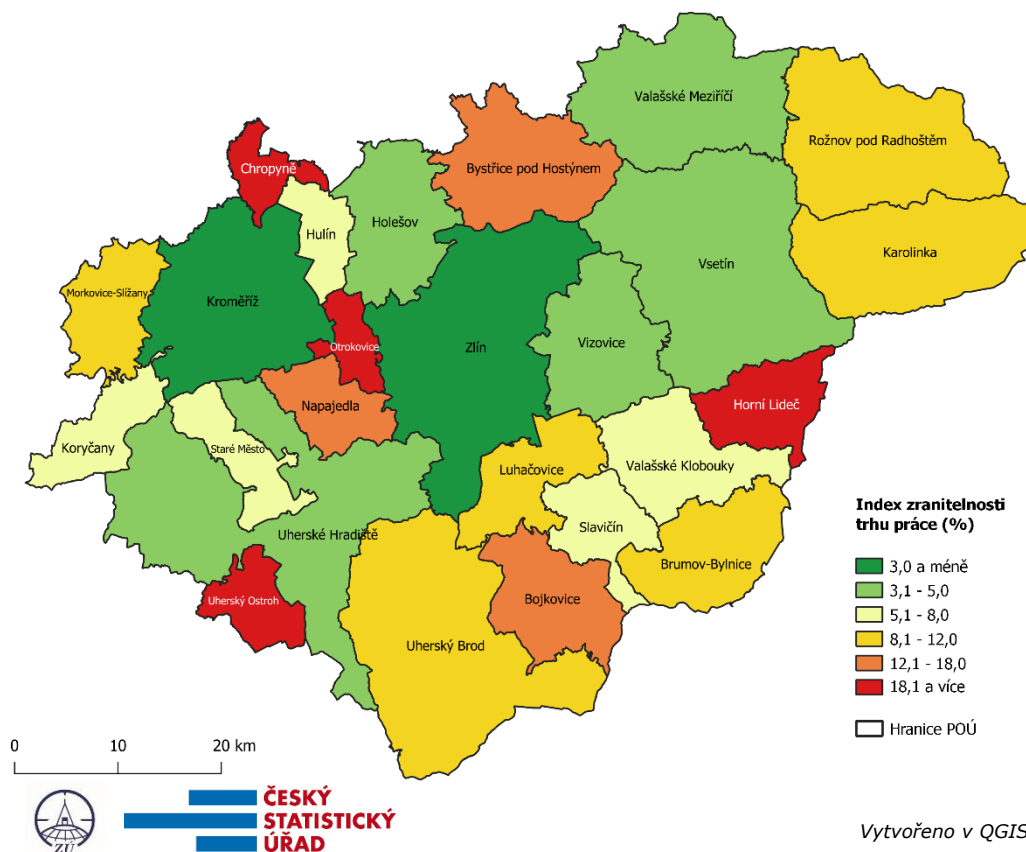
Výpočet indexu se provádí následovně:

$$iV (\%) = \frac{\text{počet zaměstnanců v největší provozovně v POÚ}}{\text{počet zaměstnanců v POÚ}} \times 100$$

V případě POÚ Bystřice pod Hostýnem je nejvýznamnějším zaměstnavatelem společnost TON, a.s., která zaměstnávala v roce 2020 celkem 668 osob. Vzhledem k velikosti lokálního trhu práce, by v případě ukončení činnosti společnosti TON, a.s. zaniklo 14,5 % všech zaměstnaneckých pozic na území daného POÚ.



**Mapa č. 2: Index zranitelnosti trhu práce (2020)**



Ministerstvo financí ČR, 2021; CzechInvest, 2021; ©ArcČR, ARCDATA PRAHA, ZÚ, ČSÚ, 2016; zpracování: CzechInvest

Ve Zlínském kraji je Bystřice p. Host. sedmé nejzranitelnější POÚ řadí se za POÚ Otrokovice, Horní Lideč, Chropyně, Uherský Ostroh, Bojkovice a Napajedla. V celostátním srovnání vychází Bystřice pod Hostýnem hůře, než je republikový průměr, který činí 10,8 %.

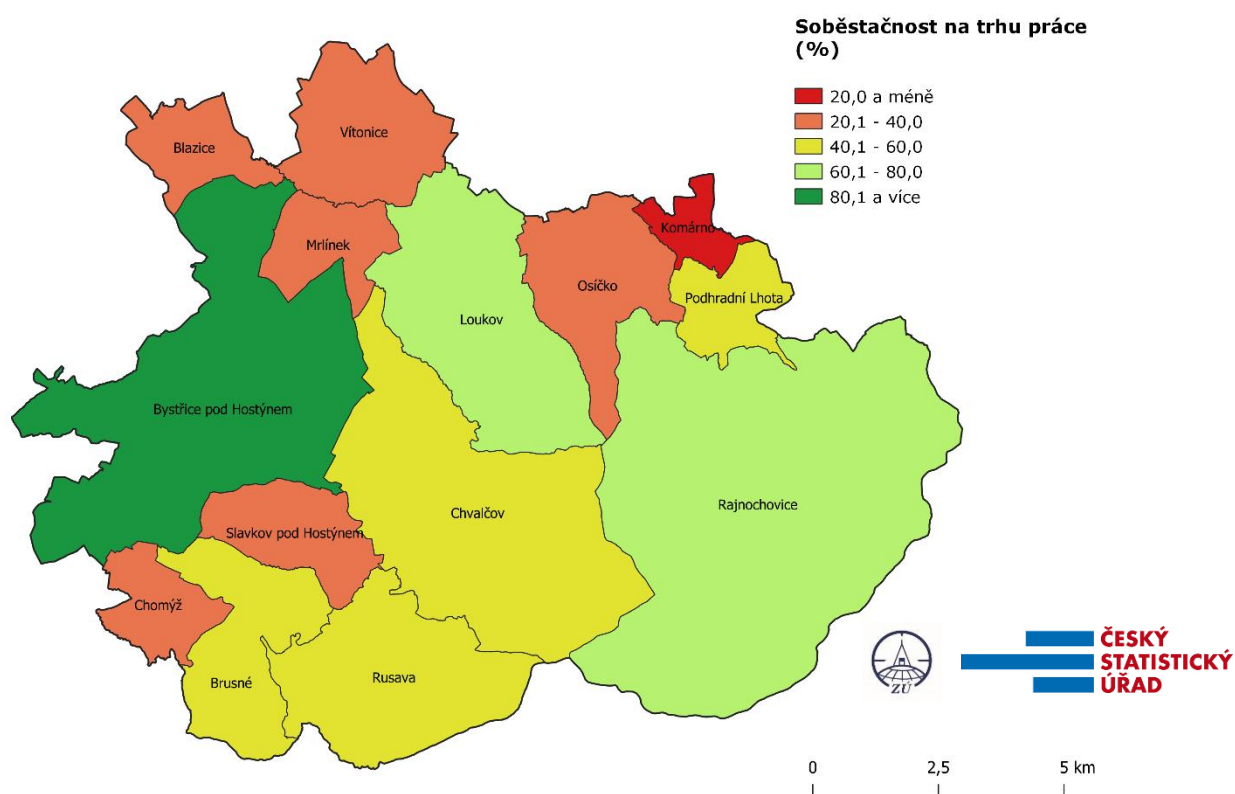
## Koeficient soběstačnosti na trhu práce

Soběstačnost na trhu práce je statistický ukazatel vytvořený agenturou CzechInvest, který popisuje situaci na trhu práce. V optimálním případě se pohybuje kolem hodnoty 100 %, což znamená, že obyvatelé regionu mají dostatek pracovních příležitostí nebo jsou podnikajícími fyzickými osobami, a tudíž nemusí za práci vyjíždět. Jedná se o zjednodušený model, neboť v reálném světě jsou lidé nuceni vyjíždět například kvůli svému pracovnímu zaměření. Výpočet koeficientu soběstačnosti na trhu práce je prováděn následovně:



$$\text{Soběstačnost trhu práce (\%)} = \frac{\text{počet zaměstnanců} + \text{počet ekonomicky aktivních živnostníků}}{\text{obyvatelé ve věku 20–64 let}} \times 100$$

### Mapa č. 3: Koeficient soběstačnosti na trhu práce (2020)



Český statistický úřad, 2021; Ministerstvo financí ČR, 2021; CzechInvest, 2021; ©ArcČR, ARCDATA PRAHA, ZÚ, ČSÚ, 2016; zpracování: CzechInvest

Vytvořeno v QGIS

Mapa č. 3 zachycuje územní srovnání soběstačnosti na trhu práce v roce 2020. Z výstupů je zřejmé, že Bystřice pod Hostýnem je spádovou oblastí pro celé POÚ. Za celé POÚ Bystřice p. Host. je hodnota soběstačnosti na trhu práce 68,5%.





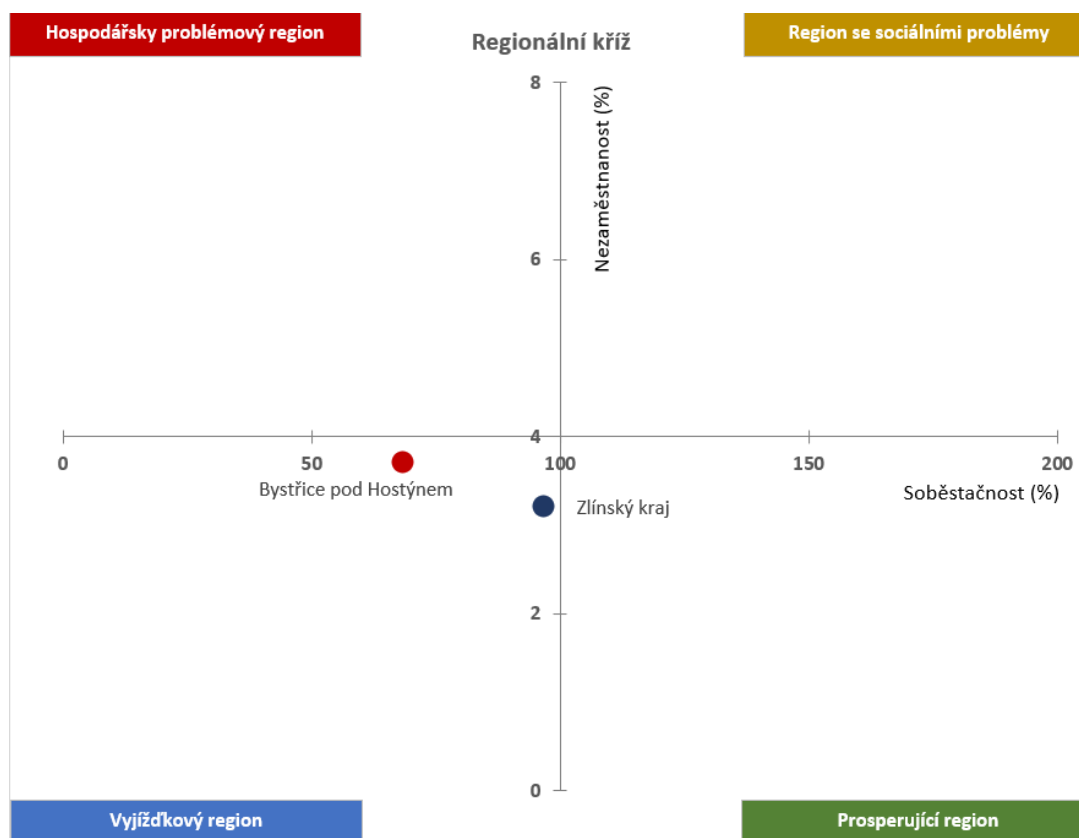
## Vyhodnocení socioekonomické situace

Agentura CzechInvest v rámci svých analýz podnikatelského prostředí v České republice pracuje s několika vlastními ukazateli, které počítá na základě oficiálních dat. Konkrétně se jedná o Regionální kříž a Indikátor stability lokální ekonomiky.

### Regionální kříž

Pomocníkem, který dokáže názorně ukázat stav sledovaného území (POÚ), je tzv. regionální kříž. Snahou regionálního kříže je rozdělit obvody obcí s pověřeným obecním úřadem do čtyř základních skupin, a to na základě soběstačnosti na trhu práce a nezaměstnanosti vyjádřené podílem nezaměstnaných osob. Čím více se na grafu region blíží vrcholu pomyslné osy kvadrantu, tím je charakteristika přesnější.

**Graf č. 1: Regionální kříž pro POÚ Bystřice pod Hostýnem (2020)**



Ministerstvo práce a sociálních věcí ČR, Český statistický úřad, Ministerstvo financí ČR, CzechInvest, 2021;  
zpracování: CzechInvest



## Typologie regionů v rámci regionálního kříže

- **Hospodářsky slabý region:** Území nenabízí dostatek pracovních příležitostí pro místní obyvatele a zároveň se potýká s vyšší nezaměstnaností, než je státní průměr.
- **Sociálně problémový region:** Území nabízí dostatek pracovních příležitostí pro místní obyvatele, ale i přesto je zde vyšší nezaměstnanost, než je státní průměr. Obyvatelé tedy práci buď aktivně nehledají, nebo svým odborným zaměřením nekorespondují s poptávkou pracovního trhu.
- **Vyjížděkový region:** Území nenabízí dostatek pracovních příležitostí pro místní obyvatele, ale i přesto je zde nižší nezaměstnanost, než je státní průměr. Obyvatelé tedy vyjíždějí za prací do jiných regionů.
- **Prosperující region:** Území nabízí dostatek pracovních příležitostí pro místní obyvatele, přičemž nezaměstnanost je na nižší úrovni, než je státní průměr. Často tyto regiony poskytují pracovní příležitosti sousedním regionům.

Z grafického znázornění (graf č. 1) můžeme vyčíst, že POÚ Bystřice p. Host. spadá mezi vyjížděkové regiony. Jedná se o kombinaci nižší nezaměstnanosti, než je celorepublikový průměr a nízké soběstačnosti na trhu práce, kdy teoreticky pouze necelých 68,5 % všech obyvatel v produktivním věku nalezne v tomto území pracovní příležitost. Ve skutečnosti má tato hodnota odchylku, neboť dochází k pracovní migraci a zaměstnanci pracující v místních firmách mohou dojíždět rovněž ze sousedních obvodů POÚ.

## Indikátor stability lokální ekonomiky

Složený indikátor porovnává dvě provázané oblasti, které mají na vývoj lokální ekonomiky zásadní vliv. Jedná se o oblast ekonomickou a oblast sociodemografickou. Nedaří-li se dlouhodobě jedné oblasti, nemůže prospívat území ani ve druhé, neboť se jedná o tzv. „spojené nádoby“.

V rámci tohoto indikátoru je sledováno 14 datových sad u téměř 400 obcí s pověřeným obecním úřadem, což skýtá naprosto unikátní srovnání těchto území na základě jednotné metriky. Data jsou záměrně přepočítávána buď k velikosti území, nebo počtu obyvatel, aby nedocházelo ke zvýhodňování větších sídel, která mají v rámci administrativního členění stejný statut jako menší obce (pro srovnání Zlín je POÚ, stejně jako například Horní Lideč).

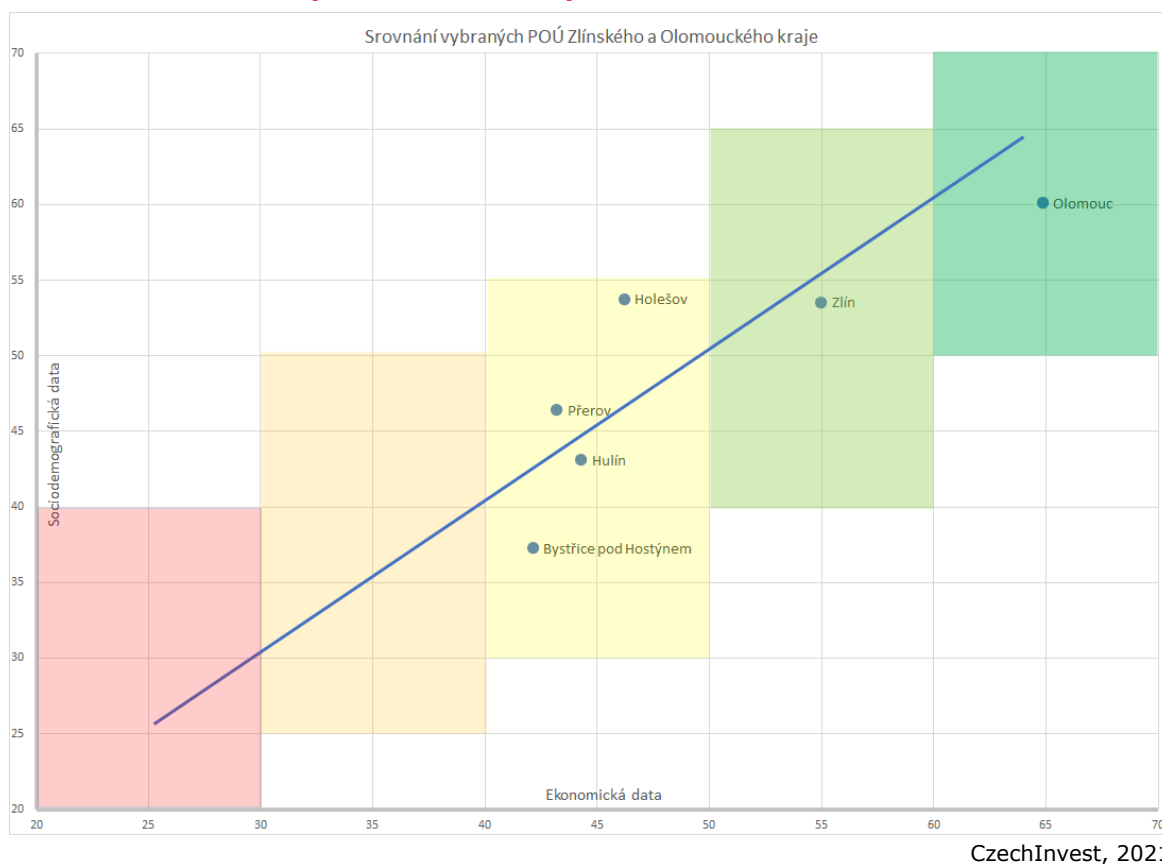
Ukazatele indikátoru stability lokální ekonomiky:

Ekonomická data: Nezaměstnanost, Soběstačnost, Zranitelnost, Počet živnostníků, Počet firem, Saldo právnických osob, Dopravní síť, Počet uchazečů o volná pracovní místa



Sociodemografická data: Průměrný věk, Hustota zalidnění, Lokální střední školství, Dokončené byty, Mladí lidé, Saldo migrace.

### Graf č. 2: Indikátor stability lokální ekonomiky



### Jak interpretovat graf?

Na základě grafu č. 2 lze formulovat dva závěry:

- 1) je dané území prosperující?
- 2) je tento stav stabilní či nikoliv?

Obce s pověřeným obecním úřadem, které najdeme blíže pravému hornímu rohu kvadrantu lze označit za území prosperující v obou sledovaných oblastech. Jedná se o území, která mají dostatek pracovních příležitostí, větší zastoupení živnostníků, nízkou míru nezaměstnanosti, potenciál v podobě mladých lidí, stabilní bytovou výstavbu, kvalitní dopravní infrastrukturu apod. Obce v levém spodním rohu kvadrantu naopak mají potenciál rozvoje ve jmenovaných oblastech.



Důležité ovšem není pouze umístění v pravolevém spektru, ale i blízkost k modré diagonále. Ta určuje, zda je ekonomický výkon a sociodemografická situace v obvodu POÚ v rovnováze. Obecně lze konstatovat, že ve sledovaných oblastech můžeme pouze POÚ Hulín a Přerov označit za území, která sice nedosahují ani v jedné oblasti příliš dobrých výsledků, ale jejich občanské zázemí odpovídá hospodářským výkonům. Za specifickou oblast můžeme označit POÚ Holešov, které vychází na sociodemografické škále nadprůměrně, avšak jeho ekonomická data jsou neúměrně nízká. Existuje zde tedy potenciál k ekonomickému rozvoji území (příchod nového investora, podpora drobných živností apod.).

Ze sledovaných území má POÚ Bystřice pod Hostýnem nejnižší hodnotu na ekonomické i sociodemografické škále. Přičemž nerovnováha je způsobena nižšími sociodemografickými ukazateli. Je zde tedy potenciál ke zlepšení především u lákání mladých lidí do regionu, tomu přidružené vyšší bytové výstavbě a zkvalitnění dopravní infrastruktury apod.

## Nemovitosti k podnikání

V databázi podnikatelských nemovitostí evidujeme průmyslový areál na ulici Holešovská GPS 49°23'41.507"N, 17°39'38.403"E. Pozemek je v soukromém vlastnictví společnosti LAVIMONT - modelárna, s.r.o. Jedná se o areál bývalé továrny na parkety a pražce. Velikost pozemku je 68 000 m<sup>2</sup> a zastavitelnost území je až 90 %, s ohledem na existující územní plán, který pro tuto plochu počítá s výrobou nebo jiným komerčním zařízením výrazně nepoškozující životní prostředí. Pozemek prošel ekologickým auditem a nebyla na něm shledána žádná kontaminace. Voda, plyn, elektřina, kanalizace jsou k dispozici v rámci areálu. Zaslepeny jsou v místech, kde stávaly budovy. Pozemky byly rozděleny na velikost 1,5 – 2 ha a v současnosti jsou již volné pouze dva pozemky. Celková plocha k prodeji je 4 ha.



## Zdroje dat

V rámci analýzy byla použita data z následujících zdrojů:

- Český statistický úřad
- Ministerstvo práce a sociálních věcí České republiky
- Ministerstvo financí České republiky
- Bisnode Česká republika, a.s. (Bisnode MagnusWeb)
- Účetní závěrky vybraných společností zveřejněné ve Sběrce listin
- Agentura pro podporu podnikání a investic CzechInvest

Mapové výstupy v rámci této analýzy byly zpracovány v programu QGIS:

- QGIS.org, 2021. QGIS Geographic Information System. QGIS Association. <http://www.qgis.org>

K tvorbě mapových výstupů v rámci této analýzy byla použita digitální geografická databáze z následujícího zdroje:

- digitální geografická databáze ArcČR® 500 v 3.3  
©ArcČR, ARCDATA PRAHA, ZÚ, ČSÚ, 2016

