


## AKTUALIZACE Č. 3 ZÁSAD ÚZEMNÍHO ROZVOJE ZLÍNSKÉHO KRAJE

## B.2 Koordinační výkres



MORAVSKOSLEZSKÝ KRAJ

OLOMOUCKÝ KRAJ

JIHOMORAVSKÝ KRAJ

SLOVENSKÁ REPUBLIKA

listopad 2024

1:100 000






















listopad 2024

SMĚR POKRAČOVÁNÍ PLOCH A KORIDORŮ PŘESAHUJÍCÍ HRANICE KRAJE

	průplánvi spojéní Dunaj - Odra - Labe
	dálénice II. třídy, kapacitní silnice, silnice I. třídy, silnice II. třídy
	železníční trať
	plynovod VVTL a VT
	produktovod dálkový
	elektrické vedení ZVN, VVN
	suchá nádrž
	biocentrum a biokoridor ÚSES
	rozvojová oblast
	rozvojová osa
	specifická oblast

## ZDROJE LIMITŮ, LIMITY VYUŽITÍ ÚZEMÍ

	železniční trať celostátní, regionální
	vodní cesta (Baťův kanál)
	letišťe
	heliport
	objekt na elektrické síti
	elektrické vedení ZVN, VVN
	ochranné pásmo elektrického vedení ZVN, VVN
	objekt na elektrické síti
	ochranné pásmo VVTL, VTL plynovodu
	plynovod VVTL, VTL
	bezpečnostní pásmo VVTL plynovodu
	produktovod dálkový
	objekt na produktovodu - sklad PHM
	ochranné pásmo produktovodu
	ochranné pásmo letišťe
	ochranné pásmo primárního radaru
	ochranné pásmo objektů na sdělovací síti
	chráněná oblast přirozené akumulace vod
	ochranné pásmo vodního zdroje
	oblast s významným povodňovým rizikem
	stanovené záplavové území
	chráněná krajinná oblast
	přírodní park
	MZCHÚ
	ochranné pásmo MZCHÚ
	NATURA - EVL
	NATURA - ptačí oblast
	dobyvací prostor
	CHLÚ
	objekt - území důležité pro obranu státu
	MPR, VPR, MPZ, VPZ, památky UNESCO
	dálnice I. třídy, II. třídy
	silnice I. třídy, II. třídy

JEVY SCHVALOVANÉ	
NÁVRH	ÚZEMNÍ REZERVACE
<b>KORIDORY A PLOCHY DOPRAVNÍ INFRASTRUKTURY</b>	
	dálnice II. třídy, kapacitní silnice, silnice I. třídy, silnice II. třídy
	železniční trať celostátní
	spávanění Moravy (v prodloužení Batova kanálu)
	heliport krajského významu (požadavek na umístění v rámci správního obvodu obce)
	parkoviště (požadavek na umístění v rámci správního obvodu obce)
<b>KORIDORY A PLOCHY TECHNICKÉ INFRASTRUKTURY</b>	
	plynovod VVTL a VTL
	elektrické vedení ZVN, VVN
	produktovod dálkový
	objekt na plynovodní síti
	objekt na elektrické síti
	vodní dílo, vč. dalších nezbytných ploch a kor. pro související stavby a dopravní techn. op.
<b>PLOCHY PRO VÝROBU</b>	
	plocha výroby
<b>PLOCHY PRO TĚŽBU NEROSTNÝCH SUROVIN</b>	
	plocha těžby
<b>ÚZEMNÍ SYSTÉM EKOLOGICKÉ STABILITY (ÚSES)</b>	
	nadregionální biocentrum a biokoridor
	regionální nadregionální a biokoridor
<b>ÚZEMÍ SPECIÁLNÍCH ZÁJMŮ</b>	
	průplavní spojení D - O - L
	území chráněné pro akumulaci povrchových
	plocha pro ochranu pohledového horizontu nadregionálního významu
	plocha zátopů suché nádrže
	příroda blízká opatření v území
<b>ROZVOJOVÉ OBLASTI</b>	
	rozvojová oblast republikového významu
	rozvojová oblast nadmístního významu
<b>ROZVOJOVÉ OSY</b>	
	rozvojová osa republikového významu
	rozvojová osa nadmístního významu
<b>SPECIFICKÉ OBLASTI</b>	
	specifická oblast republikového významu
	specifická oblast nadmístního významu