Financováno Evropskou unií

Ministerstvo životního prostředí

Péče o chráněná území Zlínského kraje 2023 - 2027

Tento projekt je financován **Evropskou unií**.

Cílem projektu je opatření na podporu biodiverzity v chráněných územích a tvorby koncepčních dokumentů pro síť reprezentativních chráněných územích ve Zlínském kraji a zpracování podkladů pro zajištění jejich územní ochrany.

Termín realizace projektu: 01/2023 – 12/2027



Plán péče

o přírodní památku Choryňská stráž

Na období

2026 – 2035

KOALICE pro řeky

Ing. Marián Horváth, Ph.D.
Mgr. Petra Hanáková Bečvářová, Ph.D.

Schváleno příslušným orgánem ochrany přírody, Krajským úřadem Zlínského kraje, odborem životního prostředí a zemědělství

protokolem č.j. …….. ze dne …….....

Obsah

1. Základní údaje o zvláště chráněném území ... 1

1.1 Základní identifikační údaje ... 1

1.2 Údaje o lokalizaci území v rámci územně správního členění ČR ... 1

1.3 Vymezení území podle současného stavu katastru nemovitostí ... 1

1.4 Výměra území a jeho ochranného pásma ... 3

1.5 Překryv území s jiným typem ochrany ... 3

1.6 Kategorie IUCN ... 3

1.7 Předmět ochrany ZCHÚ ... 3

1.7.1 Předmět ochrany ZCHÚ podle zřizovacího předpisu ... 3

1.7.2 Předmět ochrany – současný stav ... 4

1.8 Cíl ochrany ... 7

2. Rozbor stavu zvláště chráněného území s ohledem na předmět ochrany ... 8

2.1 Popis území a charakteristika jeho přírodních poměrů ... 8

2.1.1 Stručný popis území a jeho přírodních poměrů ... 8

2.1.2 Přehled zvláště chráněných a významných ohrožených druhů rostlin a živočichů ... 10

2.1.3 Výčet a popis významných přirozených disturbančních činitelů působících v území v minulosti a současnosti ... 15

2.2 Historie využívání území a zásadní pozitivní i negativní vlivy lidské činnosti v minulosti a současnosti ... 15

2.3 Související plánovací dokumenty, správní akty a opatření obecné povahy ... 17

2.4 Současný stav zvláště chráněného území a přehled dílčích ploch ... 18

2.4.1 Základní údaje o lesích na lesních pozemcích ... 18

2.4.3 Základní údaje o plochách mimo lesní pozemky ... 19

2.5 Souhrnné zhodnocení stavu předmětů ochrany, výsledků předchozí péče, dosavadních ochranářských zásahů do území a závěry pro další postup ... 20

2.6 Stanovení prioritních zájmů ochrany území v případě jejich možné kolize ... 24

3. Plán zásahů a opatření ... 25

3.1 Výčet, popis a lokalizace navrhovaných zásahů a opatření v ZCHÚ ... 25

3.1.1 Rámcové zásady péče o ekosystémy a jejich složky nebo zásady jejich jiného využívání ... 25

3.1.2 Podrobný výčet navrhovaných zásahů a činností v území ... 30

3.2 Zásady hospodářského nebo jiného využívání ochranného pásma včetně návrhu zásahů a přehledu činností ... 30

3.2.1 Rámcové zásady péče o ekosystémy v ochranném pásmu a jejich složky nebo zásady jejich jiného využívání ... 31

3.2.2 Podrobný výčet navrhovaných zásahů a činností v ochranném pásmu ... 34

3.3 Zaměření a vyznačení území v terénu ... 34

3.4 Návrhy potřebných administrativně-správních opatření v území ... 35

3.5 Návrhy na regulaci rekreačního a sportovního využívání území veřejností ... 35

3.6 Návrhy na vzdělávací a osvětové využití území ... 35

3.7 Návrhy na průzkum či výzkum a monitoring předmětu ochrany území ... 36

4. Závěrečné údaje ... 37

4.1 Předpokládané orientační náklady hrazené orgánem ochrany přírody podle jednotlivých zásahů (druhů činností) ... 37

4.2 Použité podklady a zdroje informací ... 37

4.3 Seznam používaných zkratek ... 38

4.4. Podklady pro plán péče zpracoval ... 39

5. Přílohy ... 40

1. Základní údaje o zvláště chráněném území

1.1 Základní identifikační údaje

evidenční číslo:	2028
kategorie ochrany:	Přírodní památka
název území:	Choryňská stráž
druh právního předpisu, kterým bylo území vyhlášeno:	Nařízení
orgán, který předpis vydal:	Okresní úřad Vsetín
číslo předpisu:	7/1999
datum platnosti předpisu:	22. 2. 1999
datum účinnosti předpisu:	25. 3. 1999

1.2 Údaje o lokalizaci území v rámci územně správního členění ČR

kraj:	Zlínský
okres:	Vsetín
obec s rozšířenou působností:	Valašské Meziříčí
obec s pověřeným obecním úřadem:	Valašské Meziříčí
obec:	Choryně
katastrální území:	Choryně (652776)

Příloha:
M1 – Orientační mapa s vyznačením území

1.3 Vymezení území podle současného stavu katastru nemovitostí

Zvláště chráněné území

Katastrální území: (652776) Choryně

Číslo parcely podle KN	Číslo parcely podle PK nebo jiných evidencí	Druh pozemku podle KN	Způsob využití pozemku podle KN	Výměra parcely celková podle KN (m^2)	Výměra parcely v ZCHÚ (m^2)
211		trvalý travní porost		930	930
212		zahrada		1589	1589
215		trvalý travní porost		1067	1067
216		zahrada		1128	1128
227		ovocný sad		6719	6719
197/1		ostatní plocha	neplodná půda	1404	877
197/2		ostatní plocha	neplodná půda	140	140
197/4		ostatní plocha	neplodná půda	44	13
203/1		ovocný sad		43284	43284
203/11		zahrada		323	179
203/12		zastavěná plocha a nádvoří		101	101
203/13		zastavěná plocha a nádvoří		24	24
203/2		zahrada		1200	1200
203/3		zahrada		1609	1609

Číslo parcely podle KN	Číslo parcely podle PK nebo jiných evidencí	Druh pozemku podle KN	Způsob využití pozemku podle KN	Výměra parcely celková podle KN (m^2)	Výměra parcely v ZCHÚ (m^2)
203/9		ovocný sad		110	110
210/1		lesní pozemek		2619	2619
210/2		lesní pozemek		280	280
210/3		lesní pozemek		323	323
213/1		trvalý travní porost		9083	9083
214/1		lesní pozemek		54	54
214/2		lesní pozemek		4172	4172
214/3		lesní pozemek		259	259
214/4		lesní pozemek		35	35
217/1		ostatní plocha	jiná plocha	86	86
217/2		ostatní plocha	jiná plocha	2786	2786
217/3		ostatní plocha	jiná plocha	35	35
217/4		ostatní plocha	jiná plocha	51	51
218/1		trvalý travní porost		1582	1582
220/1		zahrada		3393	3393
220/3		zahrada		588	588
651/1		orná půda		73	73
651/2		orná půda		1458	1458
Celkem					**85848**

Výměra parcel, které zasahují do ZCHÚ částí byla stanovena planimetrováním v GIS nástroji, přičemž výměra v dotčené ploše byla stanovena územním ziskem dle georeferenčního systému S-JTSK/Krovak East North – kód EPSG:5514.
Druh pozemku dle KN, způsob využití pozemku dle KN a výměra parcely celková podle KN byly získány z vektorové vrstvy definičních bodů parcel KN dostupné na https://services.cuzk.cz/).

Ochranné pásmo

Katastrální území: (652776) Choryně

Číslo parcely podle KN	Číslo parcely podle PK nebo jiných evidencí	Druh pozemku podle KN	Způsob využití pozemku podle KN	Výměra parcely celková podle KN (m^2)	Výměra parcely v ZCHÚ (m^2)
219		zahrada		1802	1802
213/4		trvalý travní porost		1480	1480
213/6		trvalý travní porost		2323	2323
218/2		trvalý travní porost		1281	1281
656/3		lesní pozemek		287	287
Celkem					**7173**

Druh pozemku dle KN, způsob využití pozemku dle KN a výměra parcely celková podle KN byly získány z vektorové vrstvy definičních bodů parcel KN dostupné na https://services.cuzk.cz/).

Příloha:
M2 – Katastrální mapa se zákresem ZCHÚ a jeho ochranného pásma

1.4 Výměra území a jeho ochranného pásma

Druh pozemku	ZCHÚ plocha v ha	Vyhlášené OP plocha v ha	Způsob využití pozemku	ZCHÚ plocha v ha
lesní pozemky	0,7742	0,0287		
vodní plochy	-	-	zamokřená plocha	-
			rybník nebo nádrž	-
			vodní tok	-
trvalé travní porosty	1,2662	0,5084		
orná půda	0,1531	-		
ostatní zemědělské pozemky (ovocný sad, zahrada)	5,9799	0,1802		
ostatní plochy	0,3988	-	neplodná půda	0,1030
			ostatní způsoby využití (jiná plocha)	0,2958
zastavěné plochy a nádvoří	0,0125	-		
plocha celkem	**8,5848**	**0,7173**		

1.5 Překryv území s jiným typem ochrany

národní park: -
chráněná krajinná oblast (včetně zóny): -
překryv s jiným typem ochrany: - Územní působnost Karpatské úmluvy - IX Vnější Západní Karpaty
mezinárodní statut ochrany: -

Natura 2000
ptačí oblast: -
evropsky významná lokalita: -

1.6 Kategorie IUCN

IV - území pro péči o stanoviště/druhy

1.7 Předmět ochrany ZCHÚ

1.7.1 Předmět ochrany ZCHÚ podle zřizovacího předpisu

Posláním přírodní památky je zejména ochrana luk s teplomilnými prvky fauny a flóry s výskytem zvláště chráněných druhů, zejména orchideje vstavače kukačky, dále zárazy rusé a modřence chocholatého, krutihlava obecného a otakárka fenyklového, ochrana ukázky přirozené sukcese původního dubového lesa s jeho typickou faunou a flórou.

1.7.2 Předmět ochrany – současný stav

A. ekosystémy

ekosystém	podíl plochy v PP (%)	podíl plochy v OP (%)	popis ekosystému	kód předmětu ochrany*
Širokolisté suché trávníky semixerotermního charakteru, které náleží svazu *Bromion erecti* Koch 1926.	48,36	0,34	Suché a výslunné pastviny a extenzivně obhospodařované louky zarůstající náletem dřevin a keřů. Jedná se o druhově bohaté zapojené trávníky s dominancí druhů: válečka prapořitá (*Brachypodium pinnatum*) a sveřep vzpřímený (*Bromus erectus*) a s větším množstvím širokolistých vytrvalých bylin	a
L3.3B Typické karpatské dubohabřiny	21,18	60,09	Lesní společenstva karpatských dubohabřin ve vývojové fázi tyčovina – vyspělá kmenovina. Ve stromovém patře převažuje DB, hojně přimíšený HB a LP. Keřové patro je místy vyvinuto, prosazuje se líska obecná. V bylinném patře se místy vyskytují ohrožené druhy rostlin orlíček obecný, árón východní, dymnivka plná, pryšec mandloňovitý, bradáček vejčitý, hrušeň polnička, rozrazil ožankový	a

Pozn.: Přírodní biotopy a habitaty dle vrstvy Přírodní biotop aktualizace 2007 – 2021 a Habitat aktualizace 2007 – 2021 WMS AOPK ČR.
Ekosystémy klasifikovány dle Chytrý et al. 2010.

B. druhy

druh	stupeň ohrožení**	popis biotopu druhu v ZCHÚ a aktuální početnost nebo vitalita populace	kód předmětu ochrany*
vstavač kukačka (*Anacamptis morio*)	CR	Dle údajů v ND byl druh na území PP zaznamenán v roce 2004 v počtu 2 kvetoucí jedinci (zdroj: ND, Pavelka J., 2004); v roce 2003 1 plodný jed. (zdroj: ND, Pavelka J., 2003). Dle botanického průzkumu provedeného v roce 2025 (Tkáčiková, J., 2025) je druh vázán svým výskytem na sušší louky, pastviny a křovinaté stráně. V roce 2004 bylo na lokalitě nalezeno 5 kvetoucích rostlin v severozápadní části PP. V roce 2015 a 2025 nebyl druh potvrzen.	a

druh	stupeň ohrožení**	popis biotopu druhu v ZCHÚ a aktuální početnost nebo vitalita populace	kód předmětu ochrany*
vstavač mužský znamenaný (*Orchis mascula* ssp. *signifera*)	EN	Dle botanického průzkumu provedeného v roce 2025 (Tkáčiková, J., 2025) se jedná v současnosti o nejběžnější orchidej na Vsetínsku, hojný druh především v lučních společenstvech svazu *Arrhenatherion*, *Cynosurion*, méně často *Violion caninae*. Na lokalitě byly nalezeny kvetoucí rostliny zhruba ve střední části PP, která v současnosti není intenzivně kosena a zčásti zarůstá náletem keřů a stromů. Dle údajů v předchozím plánu péče byl druh zaznamenán na území PP v počtu 21 ks, vitalita populace slabší. Druh s vazbou na mezofilní ovsíkovou louku v podrostu náletu dubu letního v JV části lokality a ve světlém okraji karpatské dubohabřiny v S části území. Druh nemá v ND záznamy.	a*
kociánek dvoudomý (*Antennaria dioica*)	EN	Dle botanického průzkumu provedeného v roce 2025 (Tkáčiková, J., 2025) hustě bíle plstnatá rostlina rostoucí v lesních lemech, při okrajích cest, na pasekách, v prosvětlených lesích, na pastvinách a na vřesovištích roztroušeně na celém území ČR. V okrese Vsetín dříve poměrně běžný druh, který v současnosti postupně mizí. Na lokalitě bylo v roce 2004 nalezeno pouze 5 kvetoucích rostlin v lemu lesa v severozápadní části PP. V roce 2015 a 2025 druh nenalezen.	a
modřenec chocholatý (*Muscari comosum*)	NT	Dle botanického průzkumu provedeného v roce 2025 (Tkáčiková, J., 2025) se druh vyskytuje hojně v počtu asi 30 kvetoucích rostlin, zejména na prudké výslunné stráni v jihovýchodní části. Dle údajů v ND byl druh na území PP zaznamenán v roce 2024 v počtu 30 kvetoucích lodyh (zdroj: ND, Juřica J., 2024).	a

druh	stupeň ohrožení**	popis biotopu druhu v ZCHÚ a aktuální početnost nebo vitalita populace	kód předmětu ochrany*
záraza vyšší (*Orobanche elatior*)	VU	Dle botanického průzkumu provedeného v roce 2025 (Tkáčiková, J., 2025) je druh parazitující na druzích *Peucedanum cervaria, Libanotis pyrenaica, Centaurea scabiosa* a rostoucí na travnatých a křovinatých stráních, na zastepněných úhorech, na suchých mezích. V roce 2004 bylo nalezeno 15 rostlin na výslunné prudké stráni v jihovýchodní části PP. V roce 2015 byl druh potvrzen. V roce 2025 nalezeno asi 15 kvetoucích rostlin. Dle údajů v předchozím plánu péče byl druh zaznamenán na území PP asi 30 ks, vitalita populace byla popsána jako dobrá. Druh s vazbou na mezofilní ovsíkovou louku ve V části území, rostl na chrpě čekánku. Druh nemá v ND záznam.	a
jetel otevřený (*Trifolium patens*)	DD	Dle botanického průzkumu provedeného v roce 2025 (Tkáčiková, J., 2025) druh se vyskytuje zejména na vlhčích loukách a pastvinách. Na lokalitě bylo v roce 2004 nalezeno 10 kvetoucích rostlin v západní části, a to na plně osluněném okraji kosené louky.	
otakárek fenyklový *(Papilio machaon*)	-	Dle údajů v předchozím plánu péče byl druh zaznamenán na území PP vzácně, s vazbou na sušší stráně, vývojem vázán na miříkovité rostliny. Druh nebyl v území v posledních letech potvrzen záznamem v ND, a nebyl proveden žádný inventarizační průzkum.	a

**stupeň ohrožení dle červených seznamů ČR:
Grulich & Chobot (2017): Červený seznam cévnatých rostlin ČR. Cévnaté rostliny. Příroda 35, Praha, 178 s.
Hejda, Farkač & Chobot (2017): Červený seznam ohrožených druhů ČR. Bezobratlí. Příroda 36:177-233, Praha.
Kategorie ohrožení dle IUCN:

CR - kriticky ohrožený
EN - ohrožený druh
VU - zranitelný druh
NT - téměř ohrožený druh
DD - nedostatečné údaje

Výskyt uvedených ZCHD byl aktualizován dle provedených průzkumů a nálezové databáze ochrany přírody (dále jen ND) AOPK ČR, jejichž odkaz či zdroj je uveden u daného druhu a v použité literatuře.

*kód předmětu ochrany:
a = předmět ochrany spadá pod definici předmětu ochrany dle zřizovacího předpisu ZCHÚ
b = předmět ochrany překrývající se EVL/PO (v závorce je uveden kód stanoviště dle vyhl. č. 166/2005 Sb., hvězdičkou (*) jsou označena prioritní stanoviště a druhy)
c = další významný ekosystém nebo jeho složka, který je navržen k doplnění mezi předměty ochrany ZCHÚ (viz i kap. 3.4)

Přílohy:

M3 - Mapa dílčích ploch a objektů
M6 - Mapa biotopů

1.8 Cíl ochrany

Dlouhodobým cílem ochrany na tomto zvláště chráněném území je:
a) zachování lučních společenstev a zlepšení jejich stavu vhodným způsobem managementu
b) ochrana karpatské dubohabřiny a udržení přirozené dřevinné skladby
c) ochrana biodiverzity území na úrovni chráněných a významných rostlinných a živočišných druhů
d) obnova přírodních autoregulačních funkcí a vyloučení nevhodných lidských zásahů
e) eliminace ruderálních a invazních druhů rostlin

A. ekosystémy

ekosystém	cíl ochrany	indikátory cílového stavu
Širokolisté suché trávníky semixerotermního charakteru, které náleží svazu *Bromion erecti* Koch 1926.	Pravidelně kosená louka s výskytem zvláště chráněných a ohrožených rostlinných a živočišných druhů.	• *rozloha ekosystému v PP (cca 50%)* • *přítomnost zvláště chráněných druhů v ekosystému*
L3.3B Typické karpatské dubohabřiny	Lesní ekosystém tvořený dřevinami přirozené druhové skladby, smíšené, s dostatečně početnými a přirozeně se obnovujícími populacemi jednotlivých druhů dřevin, s přirozeně rozrůzněnou věkovou (resp. tloušťkovou) a prostorovou strukturou dřevinné složky lesa, s ponecháváním dřevin k fyzickému dožití a k zetlení - tzn. lesy schopné (za předpokladu udržování ekologicky únosných stavů zvěře a provádění opatření proti šíření invazních geograficky nepůvodních druhů rostlin) samovolného vývoje bez rizika vymizení méně početných populací dřevin PDS nebo vzniku situací plošně významného nesouladu mezi fyzickým dožíváním a přirozenou obnovou dřevinné složky lesního ekosystému.	• *rozloha ekosystému v PP (cca 20%)* • *rozloha ekosystému v OP (cca 60%)* • *klasifikace stupně přirozenosti „les přírodě blízký“* • *absence stanovištně a geograficky nepůvodních dřevinných druhů*

B. druhy

druh	cíl ochrany	indikátory cílového stavu
vstavač kukačka (*Anacamptis morio*)	Zachování životaschopné populace	• *přítomnost druhu v lokalitě*
vstavač mužský znamenaný (*Orchis mascula* ssp. *signifera*)	Zachování životaschopné populace	• *přítomnost druhu v lokalitě*
kociánek dvoudomý (*Antennaria dioica*)	Zachování životaschopné populace	• *přítomnost druhu v lokalitě*
modřenec chocholatý (*Muscari comosum*)	Zachování životaschopné populace	• *přítomnost druhu v lokalitě*
záraza vyšší (*Orobanche elatior*)	Zachování životaschopné populace	• *přítomnost druhu v lokalitě*
jetel otevřený (*Trifolium patens*)	Zachování životaschopné populace	• *přítomnost druhu v lokalitě*
otakárek fenyklový *(Papilio machaon*)	Zachování životaschopné populace	• *přítomnost druhu v lokalitě*

2. Rozbor stavu zvláště chráněného území s ohledem na předmět ochrany

2.1 Popis území a charakteristika jeho přírodních poměrů

2.1.1 Stručný popis území a jeho přírodních poměrů

Lokalita se nachází na levém údolním svahu Juhyně v Německé pahorkatině, v nadmořské výšce 310 až 375 m, na jižní a jihovýchodní stáni pod kótou Choryňská stráž (376 m), při severozápadním okraji obce Choryně. Tvoří ji extenzivní sad s květnatou loukou a drobné porosty dřevin.

Geomorfologie
Z hlediska zařazení do geomorfologického systému zájmové území spadá do soustavy Vnější Západní Karpaty, podsoustavy Západobeskydské podhůří, celku Podbeskydská pahorkatina, podcelku Kelčská pahorkatina a okrsku Provodovický hřbet (Mackovčin et al. 2006).

Geologie a pedologie:
Geologicky podklad je tvořen flyšovými usazeninami, pískovci a slepenci strážskeho typu (paleocén, eocén) ždánicko-podslezské jednotky. Svah je částečně pozměněn antropogenními tvary, patrné jsou především agrární terasy a bývalé lomy.
Půdním typem je kambizem typická a eutrofní, místy i pseudoglejová.

Klima:
Dle klimatogeografického členění ČSR (Quitt 1971) se zájmové území nachází v klimatické oblasti MT10 (Quitt 1971). Charakterizuje jí dlouhé, teplé a suché léto s průměrným počtem 40-50 letních dnů (tj. dnů s maximální teplotou 25°C a vyšší) v roce a s průměrnou červencovou teplotou 17-18 °C. Přechodné období je krátké, s mírně teplým a krátkým jarem a podzimem (průměrná teplota v dubnu 7-8 °C a v říjnu je 7-8 °C). Zima je krátká, mírně teplá a velmi suchá s krátkým trváním sněhové pokrývky (průměrný počet ledových dnů, tj. dnů s maximální teplotou pod 0°C, je 30 až 40 v roce a průměrná lednová teplota je zde -2 až -3°C) (Quitt 1971).

Fauna a flóra:
Území je převážně odlesněné, pouze severní okraj je tvořený cca 40ti a 60ti letými porosty habru a dubu letního, místy s příměsí břízy, lísky, osiky, lípy a hlohů. V podrostu se uplatňují běžné druhy mezofilních lesů a také druhy s vazbou na karpatskou oblast jako je *Carex pilosa* a *Euphorbia amygdaloides*. Tyto porosty je možné hodnotit jako karpatskou ostřicovou dubohabřinu a zařadit je do svazu *Carpinion*, asociace *Carici pilosae-Carpinetum*. Bylinné patro má různou pokryvnost, místy zcela chybí, a to zejména na místech s mladým náletem stromů. Tyto plochy byly dříve využívány jako louky a postupně lesem zarůstají.
Plochy s absencí kosení a pastvy, zejména na kontaktu s habrovým lesem v severní části PP, vykazují přechod k vegetaci mezofilních bylinných lemů svazu *Trifolion medii*, asociace *Trifolio medii-Melampyretum nemorosi* s převládajícími druhy černýš hajní (*Melampyrum nemorosum*), řepík lékařský (*Agrimonia eupatoria*) a jetel prostřední (*Trifolium medium*).
Na ploše PP dominují nelesní společenstva, a to zejména suché a výslunné pastviny a extenzivně obhospodařované louky. Asi ze dvou třetin je luční vegetace kosena, třetina zarůstá náletem dřevin, keřů a konkurenčně silnými druhy (*Brachypodium pinnatum*, *Calamagrostis epigejos*). Nejrozšířenějším typem luční vegetace jsou širokolisté suché trávníky semixerotermního charakteru, které náleží svazu *Bromion erecti* Koch 1926. Jedná

se o druhově bohaté zapojené trávníky s dominancí druhů: válečka prapořitá (*Brachypodium pinnatum*) a sveřep vzpřímený (*Bromus erectus*) a s větším množstvím širokolistých vytrvalých bylin. Nejde o typicky vyvinutá společenstva, tato vegetace stojí na rozhraní mezi mezofilními pastvinami svazu *Cynosurion* (s charakteristickými druhy: *Anthoxanthum odoratum, Thymus pulegioides, Leontodon hispidus*) a teplomilnými trávníky svazu *Bromion erecti* (s charakteristickými druhy: *Veronica teucrium, Peucedanum cervaria, Viola hirta, Carex montana, Muscari comosum, Orobanche elatior*).
Okrajové louky v severovýchodní části PP svým druhovým složením (typické druhy: *Arrhenatherum elatius*, *Trisetum flavescens*, *Dactylis glomerata*) inklinují k vegetaci kosených ovsíkových luk svazu *Arrhenatherion*.
Porosty keřů na mezích je možno řadit k vegetaci vysokých mezofilních křovin svazu *Berberidion*. V porostech dominuje trnka obecná (*Prunus spinosa*), růže šípková (*Rosa canina*), hlohy (*Crataegus* sp.).
Subtermofilní charakter vegetace na lokalitě dokresluje výskyt řady teplomilných (subtermofilních) druhů. Patří mezi ně především skupina druhů, které mají těžiště rozšíření v teplejších oblastech mezofytika a v termofytiku. Jedná se o druhy *Ajuga genevensis, Carex montana*, *Bromus erectus*, *Peucedanum cervaria, Stachys recta, Veronica teucrium, Koeleria pyramidata*, *Viola hirta*.
Další zajímavou skupinou jsou druhy z čeledi *Orchidaceae* (*Listera ovata*, *Orchis morio, Orchis mascula* ssp. *signifera, Platanthera bifolia*), které jsou vázané na pastviny a louky s extenzivním obhospodařováním v podobě kosení a pastvy, tj. častý odběr biomasy, mírná disturbance a zmenšená konkurence ostatních druhů v okolí. Řada z těchto druhů je na ústupu nebo z lokality pravděpodobně zcela vymizela.
Vzhledem k tomu, že celý Vsetínský okres leží na západním okraji Karpat, v druhové skladbě se uplatňují i druhy s širší vazbou na karpatskou oblast. Patří mezi ně například *Euphorbia amygdaloides* a *Carex pilosa*.
Významný je výskyt zárazy vyšší (*Orobanche elatior*), jako jediné lokality výskytu druhu v okrese Vsetín. Tento teplomilný druh je více rozšířen pouze na jižní Moravě, v Čechách se vyskytuje jen vzácně. Stejně tak i teplomilný druh *Stachys recta* má v okrese Vsetín pouze jedinou lokalitu výskytu v PP Choryňská stráž.
Z lokality je udávána zejména v práci Kašparová (1992) řada druhů, které s největší pravděpodobností na lokalitě nikdy nerostly (*Ranunculus nemorosus, Silene nemoralis*, *Cornus mas, Carex remota*).

Podrobnější zoologický průzkum dosud nebyl prováděn. Početně zastoupení jsou především bezobratlí, z motýlů byl dříve zaznamenán např. otakárek fenyklový (*Papilio machaon*), z ploštic kněžice páskovaná (*Graphosoma lineatum*), z brouků zlatohlávek tmavý (*Oxythyrea funesta*) a další. Území poskytuje vhodné podmínky ke hnízdění pro široké spektrum druhů ptáků, kteří zde kromě hnízdění mohou zalétat také za potravou. Nejvýznamnější druhy, které byly zaznamenány v PP či v rámci širšího území PP jsou uvedeni v tabulce níže. Jejich přítomnost přímo v území PP by bylo ale třeba ověřit příslušným průzkumem. Z plazů se pravidelně vyskytuje ještěrka obecná (*Lacerta agilis*).

2.1.2 Přehled zvláště chráněných a významných ohrožených druhů rostlin a živočichů

druh	kategorie podle vyhlášky č. 395/1992 Sb.	stupeň ohrožení*	popis biotopu druhu v ZCHÚ a aktuální početnost nebo vitalita populace, další poznámky
Cévnaté rostliny			
vstavač kukačka (*Anacamptis morio*)	SO	CR/C1	Dle údajů v ND byl druh na území PP zaznamenán v roce 2004 v počtu 2 kvetoucí jedinci (zdroj: ND, Pavelka J., 2004); v roce 2003 1 plodný jed. (zdroj: ND, Pavelka J., 2003). Dle botanického průzkumu provedeného v roce 2025 (Tkáčiková, J., 2025) je druh vázán svým výskytem na sušší louky, pastviny a křovinaté stráně. V roce 2004 bylo na lokalitě nalezeno 5 kvetoucích rostlin v severozápadní části PP. V roce 2015 a 2025 nebyl druh potvrzen.
vstavač mužský znamenaný (*Orchis mascula* ssp. *signifera*)	SO	EN/C2	Dle botanického průzkumu provedeného v roce 2025 (Tkáčiková, J., 2025) se jedná v současnosti o nejběžnější orchidej na Vsetínsku, hojný druh především v lučních společenstvech svazu *Arrhenatherion*, *Cynosurion*, méně často *Violion caninae*. Na lokalitě byly nalezeny kvetoucí rostliny zhruba ve střední části PP, která v současnosti není intenzivně kosena a zčásti zarůstá náletem keřů a stromů. Dle údajů v předchozím plánu péče byl druh zaznamenán na území PP v počtu 21 ks, vitalita populace slabší. Druh s vazbou na mezofilní ovsíkovou louku v podrostu náletu dubu letního v JV části lokality a ve světlém okraji karpatské dubohabřiny v S části území. Druh nemá v ND záznamy.
vemeník dvoulistý (*Platanthera bifolia*)	O	VU/C3	Dle botanického průzkumu provedeného v roce 2025 (Tkáčiková, J., 2025) se jedná o poměrně hojný druh v celém okrese Vsetín, roste na tradičně obhospodařovaných loukách a pastvinách. Na lokalitě bylo nalezeno 5 kvetoucích rostlin v lemu louky přecházejícího do habrového lesa v severozápadní části PP ještě v roce 2004. V letech 2015 a 2025 nebyl druh potvrzen.
kociánek dvoudomý (*Antennaria dioica*)	-	EN/C2	Dle botanického průzkumu provedeného v roce 2025 (Tkáčiková, J., 2025) hustě bíle plstnatá rostlina rostoucí v lesních lemech, při okrajích cest, na pasekách, v prosvětlených lesích, na pastvinách a na vřesovištích roztroušeně na celém území ČR. V okrese Vsetín dříve poměrně běžný druh, který v současnosti postupně mizí. Na lokalitě bylo v roce 2004 nalezeno pouze 5 kvetoucích rostlin v lemu lesa v severozápadní části PP. V roce 2015 a 2025 druh nenalezen.

jetel otevřený (*Trifolium patens*)	-	DD/C1	Dle botanického průzkumu provedeného v roce 2025 (Tkáčiková, J., 2025) druh se vyskytuje zejména na vlhčích loukách a pastvinách. Na lokalitě bylo v roce 2004 nalezeno 10 kvetoucích rostlin v západní části, a to na plně osluněném okraji kosené louky.
záraza vyšší (*Orobanche elatior*)	-	VU/C1	Dle botanického průzkumu provedeného v roce 2025 (Tkáčiková, J., 2025) je druh parazitující na druzích *Peucedanum cervaria, Libanotis pyrenaica, Centaurea scabiosa* a rostoucí na travnatých a křovinatých stráních, na zestepněných úhorech, na suchých mezích. V roce 2004 bylo nalezeno 15 rostlin na výslunné prudké stráni v jihovýchodní části PP. V roce 2015 byl druh potvrzen. V roce 2025 nalezeno asi 15 kvetoucích rostlin. Druh nemá v ND záznam.
orlíček obecný (*Aquilegia vulgaris*)	-	NT/C3	Dle botanického průzkumu provedeného v roce 2025 (Tkáčiková, J., 2025) se druh vyskytuje roztroušeně od termofytika po oreofytikum, ve vyšších polohách pouze zřídka. Druh je vázán na světlé lesy (doubravy, dubohabřiny) a luční společenstva svazu *Arrhenatherion a Bromion*. Na lokalitě se vyskytuje poměrně hojně, bylo nalezeno 20 rostlin roztroušeně rostoucích na celé ploše PP – zejména v severozápadní a severovýchodní části.
modřenec chocholatý (*Muscari comosum*)	-	NT/C3	Dle botanického průzkumu provedeného v roce 2025 (Tkáčiková, J., 2025) se druh vyskytuje hojně v počtu asi 30 kvetoucích rostlin, zejména na prudké výslunné stráni v jihovýchodní části. Dle údajů v ND byl druh na území PP zaznamenán v roce 2024 v počtu 30 kvetoucích lodyh (zdroj: ND, Juřica J., 2024).
áron východní (*Arum cylindraceum*)	-	NT/C4a	Dle údajů v ND byl druh na území PP zaznamenán v roce 2025 (zdroj: ND, Juřica J., 2.4.2025); v roce 2021 je uveden také záznam (iNaturalist, 2021). Dle botanického průzkumu provedeného v roce 2025 (Tkáčiková, J., 2025) druh v PP roste hojně v počtu asi 100 rostlin v podrostu dubohabrového lesa v severní části.
bradáček vejčitý (*Listera ovata*)	-	C4a	Dle botanického průzkumu provedeného v roce 2025 (Tkáčiková, J., 2025) se druh vyskytuje ve světlých listnatých lesích, tak i v jejich lemech a na mezofilních loukách. V celém okrese Vsetín má hojný výskyt. Na lokalitě bylo nalezeno asi 10 kvetoucích rostlin v západní a východní části, vždy v místech, která jsou stíněna keři nebo lesem.
rozrazil ožankový (*Veronica teucrium*)	-	C4a	Dle botanického průzkumu provedeného v roce 2025 (Tkáčiková, J., 2025) druh roste na suchých a výslunných loukách a pastvinách. V PP roste hojně v severovýchodní a východní části asi 30 rostlin.

dymnivka plná (*Corydalis solida*)	-	C4a	Dle botanického průzkumu provedeného v roce 2025 (Tkáčiková, J., 2025) druh vázán na luhy, listnaté i suťové lesy a křoviny. V okrese Vsetín roste na desítkách lokalit, především v humózních lesích. V PP je udáván v roce 2004 nově, bylo nalezeno asi 30 kvetoucích rostlin v podrostu dubohabrového lesa v severní a severozápadní části. Potvrzen v roce 2015 a 2025.
pryšec mandloňovitý (*Euphorbia amygdaloides*)	-	C4a	Dle botanického průzkumu provedeného v roce 2025 (Tkáčiková, J., 2025) druh s vazbou na karpatskou oblast, pronikající do východních a severovýchodních Čech. Roste ve stinných a polostinných listnatých lesích, v nižších polohách jsou to dubohabřiny, ve vyšších polohách bučiny. Je diagnostickým druhem pro asociaci *Carici pilosae-Carpinetum* a *Carici pilosae-Fagetum*. Na lokalitě se vyskytuje pouze v počtu asi 20 rostlin v dubohabrovém lese v severní části PP.
zeměžluč okolíkatá (*Centaurium erythraea*)	-	C4a	Dle botanického průzkumu provedeného v roce 2025 (Tkáčiková, J., 2025) druh rostoucí roztroušeně na celém území ČR, především na pasekách, na lesních cestách, v lemech lesů a na ladech. V okrese Vsetín roste tento druh roztroušeně na vlhčích pastvinách, v příkopech cest a také na vlhkých lesních cestách. Vždy se jedná o vlhká místa s narušeným a obnaženým povrchem půdy, kde není konkurence ostatních rostlinných druhů. Druh z PP udává Hrabovský (1995). V roce 2004 nebyl druh v PP nalezen. V roce 2015 a 2025 potvrzen.
čistec přímý (*Stachys recta*)	-	-	Dle botanického průzkumu provedeného v roce 2025 (Tkáčiková, J., 2025) druh rostoucí roztroušeně až hojně v teplejších oblastech ČR, v chladnějších částech jen vzácně. Vázán je na výslunné stráně, skalní stepi, lesostepi, lesní lemy a řídké bory. PP Choryňská stráž je jedinou lokalitou výskytu tohoto druhu v rámci okresu Vsetín. V roce 2004 byl jeho výskyt opět potvrzen. Hrabovský (1995) jej neuvádí. Kašparová (1992) jeho výskyt naposledy potvrzuje v roce 1987. Sedláček (2015) potvrzuje jeho výskyt. V současnosti roste v místech zaniklého lomu asi 10 rostlin v hustém zápoji keřů a náletu dřevin.
zběhovec lesní (*Ajuga genevensis*)	-	-	Dle botanického průzkumu provedeného v roce 2025 (Tkáčiková, J., 2025) druh rostoucí na loukách, úhorech, pasekách, na stáních s keři i v lemech jehličnatých a listnatých lesů. Vyskytuje se roztroušeně na celém území ČR, hlavně v teplejších polohách. V okrese Vsetín roste poměrně vzácně na suchých výslunných loukách. V PP je hojný, především v jihovýchodní části, kde roste i mimo PP podél okrajů zpevněné cesty v počtu asi 20 rostlin. Celkově na lokalitě roste asi 100 rostlin.

Ptáci			
Strakapoud prostřední (*Dendrocoptes medius*)	-	VU	Druh na území PP zaznamenán v roce 2024 v počtu 1 jed. (zdroj: Šnajdarová M., terénní zápisky, 2024)
Obojživelníci			
skokan štíhlý (*Rana dalmatina*)	SO	NT/Příloha II a IV	Dle údajů v ND byl druh na území PP zaznamenán v roce 2025 v počtu 1 juv. (zdroj: ND, Juřica J., 21.4.2025).
Plazi			
ještěrka obecná (*Lacerta agilis*)	SO	VU/Příloha II a IV	Dle údajů v ND byl druh na území PP zaznamenán v roce 2025 v počtu 1 jed. (zdroj: ND, Juřica J., 21.4.2025); v roce 2024 v počtu 1 jed. (zdroj: ND, Juřica J., 2024); v roce 2008 v počtu 1 samice a 2 samci (zdroj: ND, Dvorský M., 2008); v roce 2004 (zdroj: ND, Dvorský M., 2004).
slepýš východní (*Anguis colchica*)	-	NT	Dle údajů v ND byl druh na území PP zaznamenán v roce 2023 - 1 mrtvé mládě + 1 živé mládě (zdroj: ND, Juřica J., 2023).
Coleoptera			
kudlanka nábožná (*Mantis religiosa*)	KO	VU	Dle údajů v ND byl druh na území PP zaznamenán v roce 2023 (zdroj: ND, Juřica J., 2023); v roce 2022 v počtu 5 samic (zdroj: ND, Juřica J., 2022); v roce 2020 1 imago (zdroj: ND, Juřica J., 2020).
střevlík Scheidlerův (*Carabus scheidleri*)	O	-	Dle údajů v ND byl druh na území PP zaznamenán v roce 2022 (zdroj: ND, Šnajdarová M., 2022).
svižník polní (*Cicindela campestris*)	O	-	Dle údajů v ND byl druh na území PP zaznamenán v roce 2023 (zdroj: ND, Juřica J., 2023).
majka fialová (*Meloe violaceus*)	O	VU	Dle údajů v ND byl druh na území PP zaznamenán v roce 2023 (zdroj: ND, Juřica J., 2023).
cvrček polní (*Gryllus campestris*)	-	NT	Dle údajů v ND byl druh na území PP zaznamenán v roce 2025 (zdroj: ND, Juřica J., 14.5.2025); v roce 2020 (zdroj: ND, Juřica J., 2020).

* stupeň ohrožení dle červených seznamů ČR:
Grulich & Chobot (2017): Červený seznam cévnatých rostlin ČR. Cévnaté rostliny. Příroda 35, Praha, 178 s.
Chobot & Němec (2017): Červený seznam ohrožených druhů České republiky. Obratlovci. Příroda 34, Praha, 94 s.
Hejda, Farkač & Chobot (2017): Červený seznam ohrožených druhů ČR. Bezobratlí. Příroda 36:177-233, Praha.

Kategorie ohrožení:

CR - kriticky ohrožený
EN - ohrožený druh
VU - zranitelný druh
LC - málo dotčený druh
NT - téměř ohrožený druh
RE - lokálně vyhynulý
DD - nedostatečné údaje

Kategorie ohrožení zvláště chráněných druhů dle ČS cévnatých rostlin - Grulich & Chobot (2017): Červený seznam cévnatých rostlin ČR. Cévnaté rostliny. Příroda 35, Praha, 178 s.

C1- kriticky ohrožený druh

C2- silně ohrožený druh
C3 - ohrožený druh
C4a - vzácnější taxon vyžadující další pozornost – méně ohrožené

Kategorie dle vyhlášky č. 395/1992 Sb.:
O - ohrožený druh
SO - silně ohrožený
KO - kriticky ohrožený druh

Citlivý druh - citlivé druhy dle ISOP (informační systém ochrany přírody) jsou druhy rostlin, živočichů a hub, které jsou ohrožené nebo mají omezený výskyt a pro jejich ochranu je třeba provádět zvláštní opatření. Tato informace je k nalezení na portálu Agentury ochrany přírody a krajiny ČR (AOPK ČR), kde jsou uvedeny seznamy citlivých druhů včetně jejich vědeckých a českých jmen. Seznamy citlivých druhů na portálu AOPK ČR jsou rozčleněny podle taxonomických skupin (ptáci, houby atd.). Jsou to druhy, které vyžadují zvýšenou pozornost a opatření k jejich ochraně a udržení jejich populace. Portál AOPK ČR je primárním zdrojem pro získání detailních informací o těchto druzích.

Evropsky významný druh:
- druh zařazený v přílohách směrnice č. 92/43/EHS o ochraně přírodních stanovišť, volně žijících živočichů a planě rostoucích rostlin
Příloha **II** - druhy živočichů a rostlin v zájmu Společenství, jejichž ochrana vyžaduje vyhlášení zvláštních území ochrany,
Příloha **IV** - druhy živočichů a rostlin v zájmu Společenství, které vyžadují přísnou ochranu,
- druh dle Směrnice evropského parlamentu a rady o ochraně volně žijících ptáků 2009/147/ES tzv. „směrnice o ptácích“, **Přílohy I**

Dle botanického inventarizačního průzkumu provedeného v území PP v roce 2025 (Tkáčiková J., 2025) bylo při inventarizaci zaznamenáno 282 druhů vyšších rostlin. V přírodní památce byly potvrzeny 3 zvláště chráněné druhy, z nichž vstavač vojenský (*Orchis militaris*) je dle přílohy II vyhlášky č. 395/1992 Sb. hodnocen jako silně ohrožený druh, okrotice dlouholistá (*Cephalanthera longifolia*) a vstavač mužský znamenaný (*Orchis mascula subsp. signifera*) jako ohrožené. Tyto druhy a další ochranářský významné či pro lokalitu význačné druhy jsou uvedeny v tabulce výše. Z těchto významnějších druhů je v méně početné populaci zahrnující desítky kusů na lokalitě zastoupen vstavač mužský znamenaný, vzácně se vyskytuje okrotice dlouholistá a vstavač vojenský. Vstavač mužský znamenaný je z Choryňské stráže již dlouhodobě znám a byl zde v minulosti uváděn, např. i v předchozím inventarizačním průzkumu (Hrabovský 1995, Tkáčiková 2004, Sedláček 2015), naopak okrotice dlouholistá a vstavač vojenský byly zaznamenány teprve v roce 2015 (Sedláček 2015, Tkáčiková 2016). Na lokalitě nebyl ověřen výskyt dříve uváděného vstavače kukačky (*Ochris morio*) a vemeníku dvoulistého (*Platanthera bifolia*). V minulosti uváděny dřín (*Cornus mas*) je s nějvětší pravděpodobností mylný údaj. Vstavač kukačka byl hlavním předmětem ochrany již při zřízení přírodní památky v roce 1999. Ještě v letech 2003 a 2004 byl zaznamenán v severozápadní části území v počtu do 10 kusů. Naposledy byl na lokalitě údajně pozorován v roce 2011. Jeho opětovný výskyt není v dalších letech vyloučen, zejména pokud bude prováděn vhodný management na místech, kde původně rostl. Lokalita představuje také významné refugium ohrožených druhů dle červeného seznamu (Grulich & Chobot 2017). Při floristickém průzkumu v roce 2025 byl zaznamenán 1 kriticky ohrožený druh (C1; *Orobanche elatior*), 2 silně ohrožené druhy (C2; *Orchis mascula subsp. signifera* a *Orchis militaris*), 3 ohrožené druhy (C3; *Aquilegia vulgaris, Cephalanthera longifolia* a *Muscari comosum*), 10 druhů zařazených do kategorie vzácnější taxony vyžadující další pozornost – méně ohrožené (C4a; *Arum cylindraceum, Centaurea jacea subsp. oxylepis, Centaurium erythraea, Corydalis solida, Dianthus armeria, Euphorbia amygdaloides, Listera ovata, Peucedanum cervaria, Pyrus pyraster* a *Veronica teucrium*) a 1 druh spadající do kategorie vzácnější taxony vyžadující další pozornost – dosud nedostatečně prostudované

(C4b; *Rosa agrestis*). Významný je především výskyt vzácné zárazy vyšší (*Orobanche elatior*), která parazituje na chrpě čekánku ve východní části území.
Na rozdíl od předchozího inventarizačního průzkumu (Hrabovský 1995, Tkáčiková 2004, Sedláček 2015) nebyl potvrzen výskyt 1 kriticky ohroženého druhu (C1; *Orchis morio*), 2 silně ohrožených druhů (*Silene nemoralis* a *Trifolium spadiceum*), 1 ohroženého druhu (*Platanthera bifolia*) a 1 druhu z kategorie vzácnější taxony vyžadující další pozornost – dosud nedostatečně prostudované (C4b; *Galium mollugo*). Nebyl také potvrzen výskyt druhů (Sedláček 2015): méně ohrožené (C4a; *Carex humilis, Knautia kitaibelii),* pravděpodobně se jedná o záměny.

ND (nálezová databáze ochrany přírody AOPK ČR) obsahuje velké množství záznamů. Tabulka výše zahrnuje nejvýznamnější záznamy posledních let, přičemž řada druhů, především ptáků obývá širší území PP, v databázi jsou opakované záznamy či záznamy periodické a každoroční. PP je územím bohatým na ochranářsky významné druhy, a je patrné že mnoho druhů jej využívá k celému spektru účelů - zalétání za potravou, potenciální hnízdění; avšak jen malé spektrum z nich trvale žije v rámci území PP. Řada z druhů, jež jsou předmětem ochrany, nemají aktuálně (v posledních letech) potvrzený výskyt na území PP, vzhledem k tomu že nejsou dostupné příslušné inventarizační průzkumy. Proto řada druhů není uvedena v tabulce výše.

2.1.3 Výčet a popis významných přirozených disturbančních činitelů působících v území v minulosti a současnosti

a) abiotické disturbanční činitele

S ohledem na předmět ochrany ZCHÚ nejsou abiotické disturbanční činitele v území v současné době identifikovány.

b) biotické disturbanční činitele

S ohledem na předmět ochrany ZCHÚ nejsou biotické disturbanční činitele v území v současné době identifikovány.

2.2 Historie využívání území a zásadní pozitivní i negativní vlivy lidské činnosti v minulosti a současnosti

a) ochrana přírody

Počátky ochrany přírody na území dnešní přírodní památky jsou datovány do roku 1999, kdy byla lokalita vyhlášena nařízením Okresního úřadu Vsetín č. 7/1999 jako přírodní památka Choryňská stráž, zároveň bylo vyhlášeno i její ochranné pásmo. Tato ochrana platí na lokalitě až dodnes.

Územně příslušný orgán ochrany přírody zabezpečuje ochranářský management v PP spočívající v kombinaci sečení lučních porostů a cíleného tlumení sukcese prostřednictvím vyřezávání dřevin ve prospěch populací zvláště chráněných druhů rostlin.

Od roku 2005 se zde započalo s prvními ochranářskými opatřeními v podobě vyřezávání náletu dřevin a následného pravidelného sečení.

Orgán ochrany přírody rovněž zabezpečuje inventarizační průzkumy a monitoring vybrané bioty v území (společenstva ZCHD rostlin) pro hodnocení reakce na prováděný management a jeho účelové usměrňování.

b) lesní hospodářství

V severní části lokality se nacházejí lesní porosty, které svým druhovým složením odpovídají karpatským dubohabřinám. Tyto lesy nebyly v minulosti intenzivně lesnicky obhospodařovány, což umožnilo zachování jejich dřevinné skladby i bylinného podrostu. V posledních letech v nich byl prováděn pouze extenzivní management.

c) zemědělské hospodaření

Svou polohou s dalekým výhledem byla lokalita již od počátku středověkého osídlování předurčena jako strážní místo a patří k nejdéle odlesněným plochám v regionu. V té době byla lokalita využívána jako vinohrad, později jako extenzivní ovocný sad, jehož fragmenty jsou v území patrné až do současnosti.

Lokalita dlouhodobě sloužila jako sad nebo pastvina, v dávné minulosti snad též jako vinice. K polnímu hospodaření byla pravděpodobně využívána pouze její severní a jihozápadní část.

Z leteckého snímku z roku 1950 je patrné, že v této době bylo území podstatně méně zarostlé křovinami a nálety dřevin, než je tomu dnes. Ve druhé polovině 20. století bylo území rozděleno na pásy a pronajímáno obcí Choryně jako záhumenky, které byly sekány a posečená hmota využívána jako krmivo pro dobytek. Příležitostně zde probíhala také pastva krav nebo ovcí. S ústupem domácího chovu zvířat ke konci 20. století přestala být lokalita postupně zemědělsky obhospodařována a začala zarůstat náletovými dřevinami.

Od roku 2009 je střední a východní část území využívána k pastvě koní, v důsledku intenzity dochází v místech s pastvou k eutrofizaci, ochuzení druhové skladby bylinného patra a k expanzi konkurenceschopných ruderálních druhů.

Louky v severní části lokality (v OP) jsou udržovány pravidelným strojovým sečením, které zajišťuje Agrotech, spol. s r. o.

d) myslivost

Území přírodní památky Choryňská stráž tvoří komplex luk, křovinatých strání a drobných lesů, které jsou vhodným útočištěm pro drobnou zvěř, jako je zajíc polní a bažant obecný, ale i pro smíšenou zvěř. Lokalita spadá do honitby Mysliveckého sdružení Stráž Choryně.

V lesních porostech v severní části lokality na hranici PP je umístěno několik zařízení pro přikrmování zvěře. To způsobuje obohacování blízkého okolí živinami a může být také zdrojem semen zavlečených ruderálních druhů. Zvyšování atraktivity lokality přikrmováním má rovněž za následek poškozování bylin v lučních porostech a okus přirozeného zmlazování v lesních porostech.

e) rekreace a sport

Podél východní a severní hranice přírodní památky vede trasa naučné stezky „Choryňská stráž“. Negativní vlivy související s turistickou návštěvnosti nejsou v současné době patrné.

f) těžba nerostných surovin

V minulosti probíhala na lokalitě příležitostná těžba pískovce, jejímž pozůstatkem jsou menší lomy v severní části území. Těžbou docházelo k zabírání území a likvidaci částí rostlinných společenstev. V současné době již na lokalitě žádná těžba neprobíhá a opuštěné lomy zarůstají dřevinami.
Terénní prohlubně v severní části území, vzniklé po těžbě pískovce, sloužily v minulosti jako úložiště pro drobné černé skládky a navážky komunálního odpadu. Skládky nejsou v současné době patrné.

Přílohy:
M3 - Mapa dílčích ploch a objektů
M4 - Lesnická mapa typologická
M5 - Mapa stupňů přirozenosti lesních porostů
M6 - Mapa biotopů
M7 - Mapa historická - monochromatické ortofoto z 50-tých let
M8 - Mapa historická – monochromatické ortofoto z roku 1999
M9 - Mapa historická - ortofoto z roku 2003
M10 - Mapa historická - ortofoto z roku 2006
M11 - Mapa historická - ortofoto z roku 2009
M12 - Mapa historická - ortofoto z roku 2012
M13 - Mapa historická - ortofoto z roku 2014
M14 - Mapa historická - ortofoto z roku 2016
M15 - Mapa historická - ortofoto z roku 2018
M16 - Mapa historická - ortofoto z roku 2020
M17 - Mapa historická - ortofoto z roku 2022
M18 - Mapa - ortofoto z roku 2025

2.3 Související plánovací dokumenty, správní akty a opatření obecné povahy

- Územní plán Choryně vydáno opatřením obecné povahy č. 1/2013 Zastupitelstvo obce Choryně usnesením č. ZO 18/7 dne 17. 10. 2013 s nabytím účinnosti dne 06. 11. 2013.
Změnu č. 1 Územního plánu Choryně vydalo opatřením obecné povahy č. 1/2021 Zastupitelstvo obce Choryně usnesením č. Z0 18/13 dne 14. 06. 2021.

2.4 Současný stav zvláště chráněného území a přehled dílčích ploch

2.4.1 Základní údaje o lesích na lesních pozemcích

Přírodní památka:

Přírodní lesní oblast	**37 – Kelečská pahorkatina**
Lesní hospodářský celek / zařizovací obvod	LHC Neznámé – parcela KN č. 214/4 v KÚ: [652776] - Choryně
Výměra LHC (zařizovacího obvodu) v ZCHÚ (ha)	0,0035 ha
Období platnosti LHP (LHO)	neznámá
Organizace lesního hospodářství	-

Výměra LHC (zařizovacího obvodu) v ZCHÚ byla převzata z Katastru nemovitostí (internetová verze dostupná na https://nahlizenidokn.cuzk.cz/).

Přírodní lesní oblast	**37 – Kelečská pahorkatina**
Lesní hospodářský celek / zařizovací obvod	LHC 716802 – LHO Valašské Meziříčí
Výměra LHC (zařizovacího obvodu) v ZCHÚ (ha)	0,0916 ha
Období platnosti LHP (LHO)	1. 1. 2017 – 31. 12. 2026
Organizace lesního hospodářství	-

Výměra LHC (zařizovacího obvodu) v ZCHÚ byla stanovena planimetrováním v GIS nástroji, územním ziskem dle georeferenčního systému S-JTSK/Krovak East North – kód EPSG:5514.

Přírodní lesní oblast	**37 – Kelečská pahorkatina**
Lesní hospodářský celek / zařizovací obvod	LHC 716413 – Lesy obce Choryně
Výměra LHC (zařizovacího obvodu) v ZCHÚ (ha)	0,6790 ha
Období platnosti LHP (LHO)	1. 1. 2017 – 31. 12. 2026
Organizace lesního hospodářství	Obec Choryně

Výměra LHC (zařizovacího obvodu) v ZCHÚ byla stanovena planimetrováním v GIS nástroji, územním ziskem dle georeferenčního systému S-JTSK/Krovak East North – kód EPSG:5514.

Ochranné pásmo:

Přírodní lesní oblast	**37 – Kelečská pahorkatina**
Lesní hospodářský celek / zařizovací obvod	LHC 716802 – LHO Valašské Meziříčí
Výměra LHC (zařizovacího obvodu) v ZCHÚ (ha)	0,0287 ha
Období platnosti LHP (LHO)	1. 1. 2017 – 31. 12. 2026
Organizace lesního hospodářství	-

Výměra LHC (zařizovacího obvodu) v ZCHÚ byla stanovena planimetrováním v GIS nástroji, územním ziskem dle georeferenčního systému S-JTSK/Krovak East North – kód EPSG:5514.

Přehled výměr a zastoupení souborů lesních typů

PP Choryňská stráž - přírodní památka:

Přírodní lesní oblast: 37 – Kelečská pahorkatina				
Lesní typ (LT)	**Název LT**	**Přirozená dřevinná skladba LT**	**Výměra (ha)**	**Podíl (%)**
3B4	Bohatá dubová BUČINA sušší	BK 5-7, DB (+-3),JD 1-2, LP + - 1, HB +-1, JV +, (JS, JL) -	0,5950	76,86
3B7	Bohatá dubová BUČINA skeletnatější	BK 5-7, DB (+-3),JD 1-2, LP + - 1, HB +-1, JV +, (JS, JL) -	0,1791	23,14
Celkem			**0,7741**	**100%**

PP Choryňská stráž – ochranné pásmo:

Přírodní lesní oblast: 37 – Kelečská pahorkatina				
Lesní typ (LT)	**Název LT**	**Přirozená dřevinná skladba LT**	**Výměra (ha)**	**Podíl (%)**
3B1e	Bohatá dubová BUČINA modální exponovaná	BK 5-7, DB (+-3),JD 1-2, LP + - 1, HB +-1, JV +, (JS, JL) -	0,0287	100,00
Celkem			**0,0287**	**100%**

Zkratky dřevin vycházejí z vyhlášky č. 84/1996 Sb. příloha č. 4. Číselné označení, názvy a zkratky dřevin. Zastoupení dřevin PDS je uvedeno v desítkách procent.

Přirozená druhová skladba dřevin vychází z publikace Pravidla hospodaření pro typy lesních přírodních stanovišť v evropsky významných lokalitách soustavy Natura 2000 (Planeta 9/2006, Praha) a poznatků z praxe (Horváth in verb.).

Přílohy:
T1 - Popis lesních porostů a výčet plánovaných zásahů v nich v PP
T1 - Popis lesních porostů a výčet plánovaných zásahů v nich v OP
M3 - Mapa dílčích ploch a objektů
M4 - Lesnická mapa typologická
M5 - Mapa stupňů přirozenosti lesních porostů

2.4.3 Základní údaje o plochách mimo lesní pozemky

Popis charakteru ploch mimo lesní pozemky je uveden tabelární formou dle vymezených dílčích ploch v příloze T2.

Přílohy:
T2 - Popis dílčích ploch a objektů mimo lesní pozemky a výčet plánovaných zásahů v nich v PP
M3 - Mapa dílčích ploch a objektů

2.5 Souhrnné zhodnocení stavu předmětů ochrany, výsledků předchozí péče, dosavadních ochranářských zásahů do území a závěry pro další postup

Většina druhů rostlin, které jsou na lokalitě předmětem ochrany, je vázána na luční společenstva, která je třeba udržovat pravidelným sečením nebo pastvou a vyřezáváním náletu dřevin.

Vzhledem ke zvýšené eutrofizaci většiny lučních společenstev je vhodné provádět častější a intenzivnější managementové zásahy v podobě sečení nebo pastvy, a to ovcemi nebo kozami. Na plochách s šířící se válečkou skalní je možné uplatnit pastvu koní, kůň spásá vegetaci téměř až k půdnímu povrchu (tzv. mělký spásač) a může být při potlačení tohoto nepůvodního druhu efektivní, u tohoto managementu je ale nutné cíleně řídit jeho intenzitu, aby nedocházelo k lokální eutrofizaci.

Vzhledem k zarůstání lokality je vhodné provést radikální odstranění velké části křovin a náletových dřevin s ponecháním perspektivních solitérů stromů a skupinek zejména bobulonosných křovin.

Na plochách s výskytem orchidejí a zárazy vyšší je žádoucí začít se sečením nebo pastvou v červenci po jejich odkvětu a vyplození, dlouhodobá časnější seč by mohla mít negativní dopad na jejich vývoj a generativní rozmnožování.

Místa s výskytem vstavače mužského v podrostu dubu letního v jihovýchodní části území je možné mírně prosvětlit, žádoucí je i vyřezání křovin a prosvětlení okraje dubohabřiny v severovýchodní části, kde byl také nalezen.

Pro zachování okrotice dlouholisté, která se vyskytuje ve světlých lesích a křovinách a vyžaduje alespoň mírné zastínění, je třeba v okolí místa jejího výskytu ponechat částečně porost dřevin.

V dubohabřinách v severní části území je nutné zachovat přirozenou dřevinnou skladbu lesa, což bude mít pozitivní vliv na bylinné patro, v němž rostou ohrožené druhy rostlin jako jsou např. árón východní, dymnivka plná a pryšec mandloňovitý.

Při vyřezávkách křovin je třeba se zaměřit na odstranění nepůvodního janovce metlatého. V jihovýchodní části území je zapotřebí zlikvidovat nežádoucí trnovník akát včetně jeho následného zmlazení.

Je nezbytné provést ošetření ovocných dřevin a jejich dosadbu v místě stávajícího třešňového sadu za účelem udržení potravní i biotopové rozmanitosti pro zde se vyskytující druhy ptáků a hmyzu.

Je nutné sanovat provozně nebezpečné stromy podél Naučné stezky.

V lokalitě je nutné aktualizovat inventarizační průzkumy, na základě provedených změnit intenzitu/sezónní načasováni zásahů, především s ohledem na zvláště chráněné a ochranářsky významné druhy rostlin druhy a živočichů vázaných na přítomné ekosystémy.

A. ekosystémy

ekosystém:	Širokolisté suché trávníky semixerotermního charakteru, které náleží svazu *Bromion erecti* Koch 1926.	
indikátory cílového stavu	**aktuální hodnoty indikátorů a zhodnocení stavu a trendu vývoje ekosystému ve vztahu k provedené péči a působícím vlivům**	
• *rozloha ekosystému v PP (cca 50%)*	Dle botanického průzkumu provedeného v roce 2025 (Tkáčiková, J., 2025) je ekosystém nejrozšířenějším typem luční vegetace. Dle dostupných podkladů, ortofoto, mapování biotopů, venkovní šetření, lze odhadovat zastoupení ekosystému v PP kolem 50%.	
	stav:	***dobrý***
	trend vývoje:	***setrvalý***
• *přítomnost zvláště chráněných druhů v ekosystému*	Dle botanického průzkumu provedeného v roce 2025 (Tkáčiková, J., 2025) byly v přírodní památce potvrzeny 3 zvláště chráněné druhy, z nichž vstavač vojenský (*Orchis militaris*) je dle přílohy II vyhlášky č. 395/1992 Sb. hodnocen jako silně ohrožený druh, okrotice dlouholistá (Cephalanthera longifolia) a vstavač mužský znamenaný (Orchis mascula subsp. signifera) jako ohrožené.	
	stav:	***dobrý***
	trend vývoje:	***neznámý***

ekosystém:	L3.3B Typické karpatské dubohabřiny	
indikátory cílového stavu	**aktuální hodnoty indikátorů a zhodnocení stavu a trendu vývoje ekosystému ve vztahu k provedené péči a působícím vlivům**	
• *rozloha ekosystému v PP (cca 20%)*	Z údajů mapování biotopů (aktualizace 2007–2023) činí rozloha ekosystému 21,18 % výměry PP.	
	stav:	***dobrý***
	trend vývoje:	***neznámý***
• *rozloha ekosystému v OP (cca 60%)*	Z údajů mapování biotopů (aktualizace 2007–2023) činí rozloha ekosystému 60,09 % výměry OP.	
	stav:	***dobrý***
	trend vývoje:	***neznámý***
• *klasifikace stupně přirozenosti „les přírodě blízký“*	Cca 87 % výměry lesní porostů na PUFL je klasifikována stupněm přirozenosti „les přírodě blízký“. Ostatní lesní porosty jsou většinou klasifikovány jako „lesy s přírodě blízkou dřevinnou skladbou“, jedna porostní skupina jako „les významný pro biodiverzitu“. Důvodem ke sníženému hodnocení stupně přirozenosti je obnovní, nahodilá těžba, vč. výchovy v posledních 50-ti letech.	
	stav:	***dobrý***
	trend vývoje:	***zlepšující se***
• *absence stanovištně a geograficky nepůvodních dřevinných druhů*	V lesních porostech nejsou zastoupené geograficky nepůvodní dřeviny	
	stav:	***dobrý***
	trend vývoje:	***setrvalý***

B. druhy

druh:	vstavač kukačka (*Anacamptis morio*)	
indikátory cílového stavu	**aktuální hodnoty indikátorů a zhodnocení stavu a trendu vývoje druhu ve vztahu k provedené péči a působícím vlivům**	
• *přítomnost druhu v lokalitě*	Dle údajů v ND byl druh na území PP zaznamenán v roce 2004 v počtu 2 kvetoucí jedinci (zdroj: ND, Pavelka J., 2004); v roce 2003 1 plodný jed. (zdroj: ND, Pavelka J., 2003). Dle botanického průzkumu provedeného v roce 2025 (Tkáčiková, J., 2025) je druh vázán svým výskytem na sušší louky, pastviny a křovinaté stráně. V roce 2004 bylo na lokalitě nalezeno 5 kvetoucích rostlin v severozápadní části PP. V roce 2015 a 2025 nebyl druh potvrzen. Mezi hlavní příčiny masivního úbytku tohoto dříve relativně hojného druhu patří zejména změny obhospodařování, ústup pastvy nebo kosení s následnými sukcesními procesy, nebo naopak příliš intenzivní hospodaření. Rostliny vstavače kukačky začínají rašit na podzim (během září) a vytváří do zimy listovou růžici. V tomto vývojovém stádiu přečkávají zimu. V případě příznivých klimatických podmínek (teploty nad nulou) můžou během zimního období částečně vyrůst. V průběhu jara listová růžice dorůstá a v květnu pak rostlina vykvétá. Zralé tobolky se tvoří v červnu. Během července rostlina odumírá.	
	stav:	***špatný***
	trend vývoje:	***zhoršující se***

druh:	vstavač mužský znamenaný (*Orchis mascula* ssp. *signifera*)	
indikátory cílového stavu	**aktuální hodnoty indikátorů a zhodnocení stavu a trendu vývoje druhu ve vztahu k provedené péči a působícím vlivům**	
• *přítomnost druhu v lokalitě*	Dle botanického průzkumu provedeného v roce 2025 (Tkáčiková, J., 2025) se jedná v současnosti o nejběžnější orchidej na Vsetínsku, hojný druh především v lučních společenstvech svazu *Arrhenatherion*, *Cynosurion*, méně často *Violion caninae*. Na lokalitě byly nalezeny kvetoucí rostliny zhruba ve střední části PP, která v současnosti není intenzivně kosena a zčásti zarůstá náletem keřů a stromů. Dle údajů v předchozím plánu péče byl druh zaznamenán na území PP v počtu 21 ks, vitalita populace slabší. Druh s vazbou na mezofilní ovsíkovou louku v podrostu náletu dubu letního v JV části lokality a ve světlém okraji karpatské dubohabřiny v S části území. Druh nemá v ND záznamy. Hlavním důvodem klesajícího počtu lokalit vstavače mužského z. jsou změny (intenzifikace) v zemědělství, obnova travních porostů orbou, dosévání travních směsí a s tím spojené změny stanovištních podmínek. Ohrožuje ho i opačný stav, tj. ponechání luk a pastvin ladem. Je to vytrvalá bylina přezimující kořenovými hlízami. Jako všechny naše orchideje potřebuje i vstavač mužský pro úspěšné vyklíčení a další vývoj vytvořit symbiózu s určitým druhem hub (tzv. mykorhiza).	
	stav:	***dobrý***
	trend vývoje:	***setrvalý***

druh:	kociánek dvoudomý (*Antennaria dioica*)	
indikátory cílového stavu	**aktuální hodnoty indikátorů a zhodnocení stavu a trendu vývoje druhu ve vztahu k provedené péči a působícím vlivům**	
• *přítomnost druhu v lokalitě*	Dle botanického průzkumu provedeného v roce 2025 (Tkáčiková, J., 2025) hustě bíle plstnatá rostlina rostoucí v lesních lemech, při okrajích cest, na pasekách, v prosvětlených lesích, na pastvinách a na vřesovištích roztroušeně na celém území ČR. V okrese Vsetín dříve poměrně běžný druh, který v současnosti postupně mizí. Na lokalitě bylo v roce 2004 nalezeno pouze 5 kvetoucích rostlin v lemu lesa v severozápadní části PP. V roce 2015 a 2025 druh nenalezen. Kociánek dvoudomý z mnoha dřívějších lokalit ustoupil; pravděpodobně to je způsobeno intenzivnějším zemědělským i lesnickým hospodařením, kdy je lesní porost uzavřený a tím pádem do něj neproniká dostatek světla. Lesní lemy jsou většinou ohroženy splachy hnojiv z polí, půda se nadměrně obohacuje a uplatňují se konkurenčně silné druhy (např. kopřiva). Pastva probíhá na menším a lépe dostupném území, proto lokality vhodné pro kociánek dvoudomý, které jsou často v náročnějším terénu, zarůstají. Ohrožením je také zarůstání konkurenčně silnými druhy (např. třtina křovištní). Druh kvete od května do června.	
	stav:	***špatný***
	trend vývoje:	***zhoršující se***

druh:	modřenec chocholatý (*Muscari comosum*)	
indikátory cílového stavu	**aktuální hodnoty indikátorů a zhodnocení stavu a trendu vývoje druhu ve vztahu k provedené péči a působícím vlivům**	
• *přítomnost druhu v lokalitě*	Dle botanického průzkumu provedeného v roce 2025 (Tkáčiková, J., 2025) se druh vyskytuje hojně v počtu asi 30 kvetoucích rostlin, zejména na prudké výslunné stráni v jihovýchodní části. Dle údajů v ND byl druh na území PP zaznamenán v roce 2024 v počtu 30 kvetoucích lodyh (zdroj: ND, Juřica J., 2024). Druh slunných stanovišť na bazických podkladech. Roste především na suchých loukách, na travnatých a křovinatých stráních, na písčinách, ve vinících a světlých doubravách, v minulosti také jako polní plevel. Geofyt, který kvete v červnu a červenci.	
	stav:	***dobrý***
	trend vývoje:	***setrvalý***

druh:	záraza vyšší (*Orobanche elatior*)	
indikátory cílového stavu	**aktuální hodnoty indikátorů a zhodnocení stavu a trendu vývoje druhu ve vztahu k provedené péči a působícím vlivům**	
• *přítomnost druhu v lokalitě*	Dle botanického průzkumu provedeného v roce 2025 (Tkáčiková, J., 2025) je druh parazitující na druzích *Peucedanum cervaria, Libanotis pyrenaica, Centaurea scabiosa* a rostoucí na travnatých a křovinatých stráních, na zastepněných úhorech, na suchých mezích. V roce 2004 bylo nalezeno 15 rostlin na výslunné prudké stráni v jihovýchodní části PP. V roce 2015 byl druh potvrzen. V roce 2025 nalezeno asi 15 kvetoucích rostlin. Dle údajů v předchozím plánu péče byl druh zaznamenán na území PP asi 30 ks, vitalita populace byla popsána jako dobrá. Druh s vazbou na mezofilní ovsíkovou louku ve V části území, rostl na chrpě čekánku. Druh nemá v ND záznam. Druh roste na výslunných suchých travnatých stráních, na mezích a ojediněle jako plevel v polích. Preferuje hlubší substráty, neutrální až bazické. Jako všechny zárazy je i tento druh parazitický, téměř výlučně vázaný na chrpu čekánek (*Centaurea scabiosa*). Zárazu vyšší ohrožují nežádoucí změny jejích biotopů, především zarůstání neudržovaných suchých strání vysokou vegetací a křovinami, zalesňování.	
	stav:	***dobrý***
	trend vývoje:	***setrvalý***

druh:	jetel otevřený (*Trifolium patens*)	
indikátory cílového stavu	**aktuální hodnoty indikátorů a zhodnocení stavu a trendu vývoje druhu ve vztahu k provedené péči a působícím vlivům**	
• *přítomnost druhu v lokalitě*	Dle botanického průzkumu provedeného v roce 2025 (Tkáčiková, J., 2025) druh se vyskytuje zejména na vlhčích loukách a pastvinách. Na lokalitě bylo v roce 2004 nalezeno 10 kvetoucích rostlin v západní části, a to na plně osluněném okraji kosené louky. Jetel otevřený může být ohrožen změnou intenzity hospodaření na vhodných stanovištích. Louky mohou být buď koseny velmi intensivně (3x do roka), takže jetel nestihne odplodit, nebo mohou být opuštěny a dojde k šíření konkurenčně silných druhů. Na intensivně využívaných loukách může docházet i k dosévání druhů s vysokou produkcí biomasy, které jetel vytlačí. Kvete od června do srpna.	
	stav:	***dobrý***
	trend vývoje:	***setrvalý***

druh:	otakárek fenyklový *(Papilio machaon*)	
indikátory cílového stavu	**aktuální hodnoty indikátorů a zhodnocení stavu a trendu vývoje druhu ve vztahu k provedené péči a působícím vlivům**	
• *přítomnost druhu v lokalitě*	Dle údajů v předchozím plánu péče byl druh zaznamenán na území PP vzácně, s vazbou na sušší stráně, vývojem vázán na miříkovité rostliny. Druh nebyl v území v posledních letech potvrzen záznamem v ND, a nebyl proveden žádný inventarizační průzkum. Dospělci druhu jsou k zahlédnutí od dubna až do října. Biotop nemá vyhraněný, žije na bezlesých stanovištích v otevřené krajině, kde se samci a samice setkávají na vrcholových krajinných partiích (hilltoping). Často se vyskytuje na různých stepních formacích, ale také na polích, která jsou nechána ladem či zahradách, kde je dostatek živných rostlin. U nás stíhá dvě generace ročně, přičemž první je v květnu až v červnu a druhá v srpnu až září a přezimovává ve stádiu kukly. Na severu Evropy pouze jedna generece a jižněji dokonce tři generace. Samičky kladou vajíčka do rostlin z čeledi miříkovitých (*Apiaceae*), nejčastěji mrkev obecná (*Daucus carota*) a kopr vonný (*Anethum graveolens*).	
	stav:	***zhoršený***
	trend vývoje:	***neznámý***

2.6 Stanovení prioritních zájmů ochrany území v případě jejich možné kolize

Při navrhované péči o ZCHÚ by nemělo dojít k vážnější kolizi zájmů ochrany, které nelze vyřešit obvyklými způsoby.

3. Plán zásahů a opatření

3.1 Výčet, popis a lokalizace navrhovaných zásahů a opatření v ZCHÚ

3.1.1 Rámcové zásady péče o ekosystémy a jejich složky nebo zásady jejich jiného využívání

a) péče o lesní ekosystémy na lesních pozemcích

Rámcová směrnice péče o lesní porosty na lesních pozemcích v PP

Číslo směrnice	Kategorie lesa	Lesní typy	Cílový předmět ochrany
1	**PŘÍRODNÍ PAMÁTKA** Les zvláštního určení (ve smyslu § 8/1/c zákona č. 250/2025 Sb.)	**3B4 - Bohatá dubová BUČINA sušší** **3B7 - Bohatá dubová BUČINA skeletnatější**	**L3.3B - Typické karpatské dubohabřiny**

Předpokládaná cílová druhová skladba dřevin	
LT	**Druhy dřevin a jejich orientační podíly v cílové druhové skladbě (%)**
3B4	**BK 5-7, DB (+-3), JD 1-2, LP + - 1, HB +-1, JV +, (JS, JL) -**
3B7	**BK 5-7, DB (+-3), JD 1-2, LP + - 1, HB +-1, JV +, (JS, JL) -**

Porostní typ A	**Porostní typ B**
Listnatý s převahou DB	**Listnatý s převahou LP(KL)**

Základní rozhodnutí			
Hospodářský způsob (forma)		**Hospodářský způsob (forma)**	
(A) - Výběrný (účelový výběr)		(A) - Výběrný (účelový výběr)	
Obmýtí	**Obnovní doba**	**Obmýtí**	**Obnovní doba**
Fyzický věk	**nepřetržitá**	**Fyzický věk**	**nepřetržitá**

Dlouhodobý cíl péče o lesní porosty

- Lesy tvořené dřevinami přirozené druhové skladby (viz výše bod „cílová druhová skladba“), smíšené, s dostatečně početnými a přirozeně se obnovujícími populacemi jednotlivých druhů dřevin, s přirozeně rozrůzněnou věkovou (resp. tloušťkovou) a prostorovou strukturou dřevinné složky lesa, s ponecháváním dřevin k fyzickému dožití a k zetlení - tzn. lesy schopné (za předpokladu udržování ekologicky únosných stavů zvěře a provádění opatření proti šíření invazních geograficky nepůvodních druhů rostlin) samovolného vývoje bez rizika vymizení méně početných populací dřevin PDS nebo vzniku situací plošně významného nesouladu mezi fyzickým dožíváním a přirozenou obnovou dřevinné složky lesního ekosystému.
- Stavy býložravé zvěře umožňující úspěšné odrůstání zmlazení všech zastoupených dřevin PDS.
- Stabilní podmínky pro druhově bohaté populace zvláště chráněných rostlin

Způsob obnovy a obnovní postup

Způsob obnovy:
- Přirozená obnova: Podporovat a využívat přirozenou (generativní i vegetativní) obnovu dřevin PDS (včetně dřevin přípravného lesa) jako základní způsob obnovy (cílem je zachování druhové a genetické rozmanitosti populací dřevin PDS).
- Umělá obnova: Výjimečně, jen po dohodě s příslušným orgánem ochrany přírody (v souladu s plánem péče o ZCHÚ) za účelem (a) vnášení málo zastoupených nebo chybějících dřevin PDS, např. JD, (b) při dlouhodobé stagnaci nebo neúspěchu přirozené obnovy dřevin PDS.

Umělou obnovu neprovádět na místech s ochranářsky cennou vegetací (vymezovat v rámci pozemků určených k plnění funkcí lesa jako bezlesí nebo jiné pozemky). Zalesňování jiných bezlesých ploch na PUPFL (není-li opatření uvedeno v plánu péče o ZCHÚ) provádět jen na základě rozhodnutí orgánu ochrany přírody.
- Mechanizovaná příprava půdy: Nelze provádět přípravu půdy spojenou s odstraňováním pařezů, s likvidací přirozeného zmlazení dřevin PDS nebo s plošným narušováním půdního povrchu a bylinné vegetace.
- Geograficky nepůvodní druhy dřevin: neprovádět umělou obnovu geograficky nepůvodními dřevinami (tj. dřevinami, které nejsou součástí přirozených druhových skladeb příslušných LT - viz výše bod „cílová druhová skladba“).

Obnovní postup:
- Výběr účelový (jednotlivý, skupinovitý) pouze po dohodě s příslušným OOP (nebo v souladu s plánem péče o ZCHÚ) zaměřený především na: (a) uvolňování (podporu vitality a plodivosti) málo zastoupených dřevin PDS, (b) pomístní (převážně skupinovitě uplatňovanou) podporu plodivosti a přirozené obnovy dřevin PDS v porostech se zjednodušenou věkovou (resp. tloušťkovou) a prostorovou strukturou. Pro podporu příznivé věkové struktury přednostně využívat přirozeně vznikající východiska obnovy.
- Ponechání lesa bez úmyslné těžby a vyklizování dříví za účelem zachování prostoru pro působení převážně samořídících procesů při vývoji lesa - týká se částí lesa s vývojově příznivou druhovou, věkovou (resp. tloušťkovou) a prostorovou skladbou (viz výše bod „dlouhodobý cíl péče o lesní porosty“).

Způsob zalesnění, stanovení druhů a procento melioračních a zpevňujících dřevin při obnově porostu Dřeviny uplatňované při zalesnění za použití umělé obnovy (%)

Výjimečně, při dlouhodobé stagnaci nebo neúspěchu přirozené obnovy dřevin PDS plánovat zalesňovací cíle pouze po dohodě s příslušným orgánem ochrany přírody (v souladu s plánem péče o ZCHÚ). Případné kultury zakládat smíšené (vícedruhové) již při prvním zalesnění (zastoupení hlavní dřeviny max. 50 %). V případě opakovaného zalesnění (doplňování nárostů, vylepšování kultur) přednostně vysazovat jiné dřeviny CDS než dřevinu hlavní (podporovat druhovou pestrost).
Sadba (případně podsadba) převážně jamková nebo štěrbinová. Minimální počty sazenic: podle vyhlášky č. 139/2004 Sb. Požadovaná kvalita sazenic: podle vyhlášky č. 29/2004 Sb. Původ reprodukčního materiálu: přednostně z přírodní lesní oblasti (PLO) 37 – Kelečská pahorkatina, z 3. lesního vegetačního stupně (LVS), využívat lze i nárosty vyzvednuté z geneticky vhodných porostů. Lhůta pro zajištění mladých porostů: podle potřeby ji lze prodloužit (za účelem využití více semenných let dřevin PDS a k zohlednění obvykle nižších výškových přírůstů mladých dřevin pod porostem a v menších porostních mezerách).

Péče o nálety, nárosty a kultury a výchova porostů,

Péče o nálety, nárosty a kultury:
- Ochrana proti poškozování zvěří - přednostně oplocenkami (případně jinými lokálně účinnými způsoby), podle potřeby individuální mechanickou ochranou vzácných nebo jednotlivě či skupinovitě vnášených dřevin CDS (při vysoké míře poškozování dřevin zvěří jde o klíčová opatření pro zajištění generační obměny populací dřevin CDS v zastoupených lesních ekosystémech).
- Ochrana proti konkurující vegetaci (buřeni). Mechanická ochrana: vyžínání, výsek, výřez či ošlapávání buřeně (podle potřeby do zajištění nárostů či kultur); v kulturách šetřit přirozené zmlazení dřevin CDS. Chemická ochrana: herbicidy používat jen zcela výjimečně (jen v souladu s rozhodnutím příslušného orgánu ochrany přírody) pouze v případech, kdy nehrozí nebezpečí závažného nebo nevratného poškození nebo ničení přirozené vegetace (např. při likvidaci invazních nebo expanzivních druhů rostlin).

Výchova porostů:

Porosty z umělé obnovy:
- Obecné zásady: V jednotlivých porostních skupinách (a) usilovat o zachování či dosažení přirozeného zastoupení dřevin CDS na příslušných LT (viz výše bod „cílová druhová skladba“), (b) šetřit a uvolňovat vitální jedince málo zastoupených (vtroušených) dřevin PDS (bez ohledu na kvalitu kmene), (c) odstraňovat stanovištně a geograficky nepůvodní druhy dřevin, (d) šetřit přípravné (pionýrské) dřeviny PDS (např. BR, JIV, OL, OS, aj.) alespoň při okrajích porostních skupin, šetřit keře, (e) zdravotní výběr dřevin CDS provádět jen po dohodě s orgánem ochrany přírody, (f) vytěžené dříví (z prořezávek) nebo jeho část (z probírek) ponechávat v porostech k zetlení (podpora biologické rozmanitosti), (g) bez výchovných zásahů lze ponechávat srovnávací plochy ve vybraných porostních skupinách nebo jejich částech.
- Prořezávky: Počet zásahů: podle stavu lesa v jednotlivých porostních skupinách. Postup: obecné zásady viz výše, jinak převážně tvarový výběr v úrovni a nadúrovni hlavních dřevin (do podúrovně zbytečně nezasahovat); „jednocení“ (snižování počtu) kmenů dřevin výmladkového původu rostoucích z jednoho pařezu (podle potřeby).
- Probírky v porostech do 40 let: Interval zásahů: podle stavu lesa v jednotlivých porostních skupinách. Postup: obecné zásady viz výše, jinak převážně kladný tvarový výběr v úrovni a nadúrovni hlavních dřevin (do podúrovně zbytečně nezasahovat); „jednocení“ (snižování počtu) kmenů dřevin výmladkového původu rostoucích z jednoho pařezu (podle potřeby).
- Probírky v porostech 40+ let: Interval zásahů: podle stavu lesa v jednotlivých porostních skupinách. Postup: obecné zásady viz výše, jinak převážně kladný tvarový výběr v úrovni hlavních dřevin, podpora výškové rozrůzněnosti (do podúrovně zbytečně nezasahovat), uvolňování korun vybraných dřevin PDS (všech zastoupených druhů) pro pozdější přirozenou obnovu (podpora plodivosti), šetřit vybrané souše listnáčů.

Porosty z přirozené obnovy:
- Postup: (a) v populacích dřevin PDS přednostně ponechávat prostor přírodnímu výběru, (b) provádět lze podle stavu porostu po dohodě s příslušným orgánem ochrany přírody druhový výběr za účelem odstraňování jedinců nepůvodních druhů dřevin nebo uvolňování jedinců málo zastoupených dřevin PDS, (c) jiné zásahy provádět jen po dohodě s příslušným orgánem ochrany přírody.

Opatření ochrany lesa včetně provádění nahodilých těžeb

- Ohrožení: mladé porosty dřevin PDS - poškozováním býložravou zvěří (zejména málo zastoupené druhy listnáčů a JD); DB - holožíry obaleče dubového *(Tortrix viridana)* nebo píďalek *(Geometridae)* n. chřadnutím s tracheomykózními příznaky
- Opatření: zajišťovat pouze ochranu dřevin proti poškození zvěří
- Biocidy, repelenty a atraktanty nepoužívat (výjimečně jen po dohodě s příslušným orgánem ochrany přírody)

Provádění nahodilých těžeb:

Nahodilá těžba

Na základě výjimky povolené příslušným orgánem ochrany přírody je možné zpracování (a) souší hrozících pádem na cesty, na značené turistické trasy, inženýrské sítě nebo na pozemky mimo ZCHÚ - staré silné provozně nebezpečné stromy lze dle možnosti místo kácení ořezat redukčním řezem na torza, (b) ležícího mrtvého dříví z lesních cest nebo tehdy, stane-li se závažnou překážkou provádění opatření podle plánů péče.

Poznámka

Cílová druhová skladba:
Uvedená cílová zastoupení druhů dřevin PDS jsou orientační, rozhodující je dynamika jejich přirozené obnovy a zdravotního stavu.

Myslivost:
Usilovat o udržování stavů býložravé zvěře umožňujících úspěšné odrůstání zmlazení dřevin PDS

Náhrada újmy:
Případné oprávněné nároky na náhradu újmy za ztížené lesní hospodaření mohou vlastníci nebo nájemci pozemků uplatnit v souladu s § 58 zákona č. 114/1992 Sb. a s vyhláškou č. 444/2022 Sb.

Kód a název biotopu vychází z Chytrý M. et al., (2010): Katalogu biotopů České republiky. Agentura ochrany přírody a krajiny ČR. Praha.
Přirozená druhová skladba dřevin vychází z publikace Pravidla hospodaření pro typy lesních přírodních stanovišť v evropsky významných lokalitách soustavy Natura 2000 (Planeta 9/2006, Praha) a poznatků z praxe (Horváth in verb.).
Zkratky souborů lesních typů vychází z vyhlášky č. č. 298/2018 Sb. příloha č. 4. Přehled souborů lesních typů ČR.
Zkratky dřevin vycházejí z vyhlášky č. 186/2022 Sb, kterou se mění vyhl. č. 84/1996 Sb. příloha č. 4. Číselné označení, názvy a zkratky dřevin.
Dle vyhlášky č. 45/2018 Sb. se údaje o obmýtí a době obnovní v kategorii PR číselně neuvádějí z důvodu induktivní metody stanovení výše těžeb dle vyhl. č. 84/1996 Sb.

b) péče o ekosystémy mimo lesní pozemky

Rámcová směrnice péče o ekosystémy mimo lesní pozemky

Ekosystém/druh	Dílčí plocha 1A, 1B, 2A, 2B, 3, 4, 6, 14, 15, 16
Typ managementu	Kosení ručně nebo lehkou mechanizací s odklizením posečené hmoty / alternativně extenzivní pastva
Vhodný interval	1x ročně
Minimální interval	1x ročně
Prac. nástroj / hosp. zvíře	Kosení: křovinořez, ručně vedená sekačka, motorová kosa, kosa Pastva: ovce, kozy
Kalendář pro management	Kosení: (červen)červenec-srpen Pastva: (1/2 srpna)září-říjen
Upřesňující podmínky	Interval sečení (1x-2x ročně) je třeba zvolit dle výšky, hustoty a zapojení porostů. Vhodné je nesekat celou plochu, ale ponechávat část lučních porostů neposečené (mozaikovitá seč) a sekat je až v pozdějším termínu z důvodu vysemenění některých později kvetoucích druhů rostlin a ochrany určitých druhů hmyzu. Později sečené plochy je nutné střídat. V případě ploch s výskytem vstavačovitých provádět sečení v termínu červenec-září, s ohledem na vysemenění rostlin. Po seči je zapotřebí odstranit posečenou biomasu z plochy ZCHÚ. Počet sečí je třeba zvýšit na eutrofizovaných plochách či v období po vydatných deštích, kdy dojde k nárůstu biomasy. Sečení je možno kombinovat či alternovat s pastvou. Intenzitu pastvy je třeba zvolit dle výšky, hustoty a zapojení travního porostu, na místech kde nedochází k výrazné eutrofizaci nebo ruderalizaci, bude prováděna extenzivní pastva, na eutrofizovaných místech může být pastva více intenzivní. Lze využít rotační pastvu od pol. srpna do října či extenzivní kontinuální pastvu od začátku června do konce října, či pastvu zařazovat 1x za 1-3 roky. Je nutné zamezit zvířatům vstup do míst s výskytem vzácných druhů (ohrazením, oplůtky). Nutné je zamezit eutrofizaci lokality. Je nutné dosekávat nedopasky.

Ekosystém	Dílčí plocha 1A, 1B, 2A, 2B, 3, 4, 8, 9
Typ managementu	Výřez náletu dřevin
Vhodný interval	1x za 3 roky
Minimální interval	1x za 3 roky
Prac. nástroj / hosp. zvíře	Křovinořez, motorová pila
Kalendář pro management	Září-březen (mimo hnízdní období)

Upřesňující podmínky	Výřez dřevinného náletu a keřů křovinořezem/motorovou pilou. Likvidace dendromasy z plochy odvozem mimo plochu, po dohodě s vlastníkem pozemku lze část dřevní hmoty uložit ve formě broukovišť nebo plazníků - 1 zásah 30% plochy. Pořezanou biomasu odstranit z PP a likvidovat mimo ZCHÚ.

Ekosystém	Dílčí plocha 14
Typ managementu	Výřez ostružiníku
Vhodný interval	Každoročně až do vymizení
Minimální interval	Dle potřeby
Prac. nástroj / hosp. zvíře	Křovinořez, motorová pila
Kalendář pro management	Září-březen (mimo hnízdní období)
Upřesňující podmínky	Výřez dřevinného náletu a keřů křovinořezem/motorovou pilou. Pořezanou biomasu odstranit z PP a likvidovat mimo ZCHÚ.

Ekosystém	Dílčí plocha 9
Typ managementu	Likvidace nepůvodních dřevin - trnovník akát
Vhodný interval	Jednorázový zásah
Minimální interval	1 x za období platnosti plánu péče
Prac. nástroj / hosp. zvíře	Křovinořez, motorová pila
Kalendář pro management	Září-březen (mimo hnízdní období)
Upřesňující podmínky	Likvidace nepůvodního trnovníku akátu na celé ploše. Management akátu je třeba přizpůsobit faktu, že jde o druh s vysokou výmladností, stimulovanou poškozením i u starších jedinců. Díky světlomilnosti nedochází k šíření do zapojených lesních celků. Semenáčky se uplatňují jen na narušené holé půdě. Po pokácení akátu následuje bouřlivé zmlazení až do 15 m od odstraněného jedince, proto je holoseč nebo pruhová seč krajně nevhodná. Ideální je kombinovat kácení s aplikací herbicidu, pokud je to možné (nutno konzultovat s OOP). Kácení – účinné ve výšce cca 1 m od země, zejména ve starých porostech s vyvinutým stromovým patrem a podrostem – semena ve stínu neklíčí a kořenové systémy nevytváří odnože. Nejefektivnější metodou omezení výmladnosti je použití herbicidů. Herbicid se musí aplikovat okamžitě na řezné plochy kvůli maximálnímu vstřebání účinné látky (rána nesmí zaschnout) po kroužkování nebo kácení. Nejvhodnější doba aplikace je konec vegetační sezóny. Aplikace neselektivních herbicidů – přípravky na bázi glyfosátů (v současnosti omezovány) - nutný souhlas OOP. Aplikace je možná ve formě postřiků na list (na akátové porosty do 2 m výšky a jednotlivé mladé jedince a výmladky) a spodní části stromů. Postřik se provádí v letních měsících a opakuje se na podzim. Před postřikem lze mladé jedince zbavit kůry. Nejvhodnější je kombinace dvou předchozích metod: Kácení + aplikace herbicidu – kácení je nejlepší provést ve

	vegetačním období nízko nad zemí, řeznou plochu je nutné okamžitě potřít koncentrovaným herbicidem, který pronikne cévními svazky do kořenů a znemožní obrážení. Používání herbicidů je nutné konzultovat s příslušným OOP.

Likvidace invazních druhů by měla být v souladu se standardem MŽP ČR - Standardy péče o přírodu a krajinu - Likvidace vybraných invazních druhů rostlin (SPPK D02 007:2016) a měla by být prováděna specializovaným subjektem s odpovídajícími zkušenostmi a praxí.

Ekosystém	Dílčí plocha 11A, 11B, 11C, 11D, 13A, 13B, 14, 15, 17A, 17B, 17C, 17D
Typ managementu	Probírka
Vhodný interval	1x za 10 let
Minimální interval	1x za 10 let
Prac. nástroj / hosp. zvíře	Motorová pila
Kalendář pro management	Září-březen (mimo hnízdní období)
Upřesňující podmínky	Probírka v hlavní úrovni a podúrovni. Likvidace dendromasy, po dohodě s vlastníkem pozemku a konzultaci s OOP lze část dřeva ponechat na místě ve formě broukovišť nebo plazníků - v případě DP 11A, 11B, 11C, 11D, 13A, 13B, 14 - intenzita zásahu 30 %.

Ekosystém	Dílčí plocha 5, 7
Typ managementu	Prořezávka náletu
Vhodný interval	1x za 5 let
Minimální interval	1x za 5 let
Prac. nástroj / hosp. zvíře	Motorová pila, křovinořez
Kalendář pro management	Září-březen (mimo hnízdní období)
Upřesňující podmínky	Prořezávka náletu křovinořezem/motorovou pilou. Šetřit ovocné stromy. Likvidace dendromasy z plochy odvozem mimo plochu, po dohodě s vlastníkem pozemku lze část dřeva uložit ve formě broukovišť nebo plazníků - intenzita u plochy 5 až 90%, u plochy 7 10%.

Ekosystém	Dílčí plocha 1A, 2A, 1B, 2B, 4, 5
Typ managementu	Ošetření ovocných dřevin a jejich dosadba
Vhodný interval	1x za 5 let
Minimální interval	1x za 5 let
Prac. nástroj / hosp. zvíře	Motorová pila, ruční nástroje
Kalendář pro management	Září-březen (mimo hnízdní období)
Upřesňující podmínky	Odborné ošetření ovocných dřevin, dosadba ovocných dřevin (s ohledem na výskyt ZCHD), kmeny a silnější větve uložit ve formě broukovišť nebo plazníků na vhodná místa

c) péče o populace a biotopy rostlin a hub

Speciální péče o populace rostlin se nenavrhuje, je zabezpečena návrhem managementu na lesních a nelesních pozemcích.

d) péče o populace a biotopy živočichů

Luční společenstva, na která je vázána řada druhů živočichů, především bezobratlých, je třeba nadále udržovat sečením nebo pastvou a bránit jejich zarůstání dřevinami.

Sečení je vhodné neprovádět celoplošně, alespoň část ploch ponechat bez zásahu a posekat je až v září. V této době jsou již vývojová stadia hmyzu v klidové fázi, tudíž nehrozí jejich zničení. Později sečené plochy je zapotřebí v jednotlivých letech střídat.

Staré ovocné stromy a jejich odumřelou dřevní hmotu je žádoucí v přírodní památce alespoň částečně ponechat pro xylofágní hmyz a hnízdění ptactva.

3.1.2 Podrobný výčet navrhovaných zásahů a činností v území

a) lesy na lesních pozemcích

Výčet navrhovaných zásahů na lesních pozemcích je uveden tabelární formou dle zastoupených jednotek prostorového rozdělení lesa (JPRL) do prostorové úrovně porostní skupina (etáž) v příloze T1.

Příloha:
T1 - Popis lesních porostů a výčet plánovaných zásahů v nich v PP
M3 - Mapa dílčích ploch a objektů

b) ekosystémy mimo lesní pozemky

Popis navrhovaných zásahů je uveden v příloze T2 dle vymezených dílčích ploch.

Příloha:
T2 - Popis dílčích ploch a objektů mimo lesní pozemky a výčet plánovaných zásahů v nich v PP
M3 - Mapa dílčích ploch a objektů

3.2 Zásady hospodářského nebo jiného využívání ochranného pásma včetně návrhu zásahů a přehledu činností

Vyhlášené ochranné pásmo navazující na přírodní památku v její severovýchodní části tvoří luční porosty s nálety dřevin s převahou habru obecného a lípy srdčité, a mladý porost s dominancí javoru klen. Louky je třeba nadále udržovat pravidelným sečením a bránit tak jejich zarůstání ruderálními druhy. Nežádoucí je naopak jejich přihnojování. Lesy je možné prosvětlit nebo ponechat, nevhodným opatřením je především výsadba nepůvodních druhů dřevin.

3.2.1 Rámcové zásady péče o ekosystémy v ochranném pásmu a jejich složky nebo zásady jejich jiného využívání

Rámcová směrnice péče o lesní porosty na lesních pozemcích v OP

Číslo směrnice	Kategorie lesa	Lesní typy	Cílový předmět ochrany
1	**PŘÍRODNÍ PAMÁTKA – OCHRANNÉ PÁSMO** Les zvláštního určení (ve smyslu § 8/1/c zákona č. 250/2025 Sb.)	**3B1e -** Bohatá dubová BUČINA modální exponovaná	**L3.3B - Typické karpatské dubohabřiny**

Předpokládaná cílová druhová skladba dřevin	
LT	**Druhy dřevin a jejich orientační podíly v cílové druhové skladbě (%)**
3B1e	**BK 5-7, DB (+-3), JD 1-2, LP + - 1, HB +-1, JV +, (JS, JL) -**

Porostní typ B

Listnatý s převahou LP(KL)

Základní rozhodnutí

Hospodářský způsob (forma)

(A) - Výběrný (účelový výběr)

Obmýtí	**Obnovní doba**
Fyzický věk	**nepřetržitá**

Dlouhodobý cíl péče o lesní porosty

- Lesy tvořené dřevinami přirozené druhové skladby (viz výše bod „cílová druhová skladba“), smíšené, s dostatečně početnými a přirozeně se obnovujícími populacemi jednotlivých druhů dřevin, s přirozeně rozrůzněnou věkovou (resp. tloušťkovou) a prostorovou strukturou dřevinné složky lesa, s ponecháváním dřevin k fyzickému dožití a k zetlení - tzn. lesy schopné (za předpokladu udržování ekologicky únosných stavů zvěře a provádění opatření proti šíření invazních geograficky nepůvodních druhů rostlin) samovolného vývoje bez rizika vymizení méně početných populací dřevin PDS nebo vzniku situací plošně významného nesouladu mezi fyzickým dožíváním a přirozenou obnovou dřevinné složky lesního ekosystému.
- Stavy býložravé zvěře umožňující úspěšné odrůstání zmlazení všech zastoupených dřevin PDS.
- Stabilní podmínky pro druhově bohaté populace zvláště chráněných rostlin

Způsob obnovy a obnovní postup

Způsob obnovy:
- Přirozená obnova: Podporovat a využívat přirozenou (generativní i vegetativní) obnovu dřevin PDS (včetně dřevin přípravného lesa) jako základní způsob obnovy (cílem je zachování druhové a genetické rozmanitosti populací dřevin PDS).
- Umělá obnova: Výjimečně, jen po dohodě s příslušným orgánem ochrany přírody (v souladu s plánem péče o ZCHÚ) za účelem (a) vnášení málo zastoupených nebo chybějících dřevin PDS, např. JD, (b) při dlouhodobé stagnaci nebo neúspěchu přirozené obnovy dřevin PDS.

Umělou obnovu neprovádět na místech s ochranářsky cennou vegetací (vymezovat v rámci pozemků určených k plnění funkcí lesa jako bezlesí nebo jiné pozemky). Zalesňování jiných bezlesých ploch na PUPFL (není-li opatření uvedeno v plánu péče o ZCHÚ) provádět jen na základě rozhodnutí orgánu ochrany přírody.
- Mechanizovaná příprava půdy: Nelze provádět přípravu půdy spojenou s odstraňováním pařezů, s likvidací přirozeného zmlazení dřevin PDS nebo s plošným narušováním půdního povrchu a bylinné vegetace.
- Geograficky nepůvodní druhy dřevin: neprovádět umělou obnovu geograficky nepůvodními dřevinami (tj. dřevinami, které nejsou součástí přirozených druhových skladeb příslušných LT - viz výše bod „cílová druhová skladba“).

Obnovní postup:
- Výběr účelový (jednotlivý, skupinovitý) pouze po dohodě s příslušným OOP (nebo v souladu s plánem péče o ZCHÚ) zaměřený především na: (a) uvolňování (podporu vitality a plodivosti) málo zastoupených dřevin PDS, (b) pomístní (převážně skupinovitě uplatňovanou) podporu plodivosti a přirozené obnovy dřevin PDS v porostech se zjednodušenou věkovou (resp. tloušťkovou) a prostorovou strukturou. Pro podporu příznivé věkové struktury přednostně využívat přirozeně vznikající východiska obnovy.
- Ponechání lesa bez úmyslné těžby a vyklizování dříví za účelem zachování prostoru pro působení převážně samořídících procesů při vývoji lesa - týká se částí lesa s vývojově příznivou druhovou, věkovou (resp. tloušťkovou) a prostorovou skladbou (viz výše bod „dlouhodobý cíl péče o lesní porosty“).

Způsob zalesnění, stanovení druhů a procento melioračních a zpevňujících dřevin při obnově porostu
Dřeviny uplatňované při zalesnění za použití umělé obnovy (%)

Výjimečně, při dlouhodobé stagnaci nebo neúspěchu přirozené obnovy dřevin PDS plánovat zalesňovací cíle pouze po dohodě s příslušným orgánem ochrany přírody (v souladu s plánem péče o ZCHÚ). Případné kultury zakládat smíšené (vícedruhové) již při prvním zalesnění (zastoupení hlavní dřeviny max. 50 %). V případě opakovaného zalesnění (doplňování nárostů, vylepšování kultur) přednostně vysazovat jiné dřeviny CDS než dřevinu hlavní (podporovat druhovou pestrost).
Sadba (případně podsadba) převážně jamková nebo štěrbinová. Minimální počty sazenic: podle vyhlášky č. 139/2004 Sb. Požadovaná kvalita sazenic: podle vyhlášky č. 29/2004 Sb. Původ reprodukčního materiálu: přednostně z přírodní lesní oblasti (PLO) 37 – Kelečská pahorkatina, z 3. lesního vegetačního stupně (LVS), využívat lze i nárosty vyzvednuté z geneticky vhodných porostů. Lhůta pro zajištění mladých porostů: podle potřeby ji lze prodloužit (za účelem využití více semenných let dřevin PDS a k zohlednění obvykle nižších výškových přírůstů mladých dřevin pod porostem a v menších porostních mezerách).

Péče o nálety, nárosty a kultury a výchova porostů

Péče o nálety, nárosty a kultury:
- Ochrana proti poškozování zvěří - přednostně oplocenkami (případně jinými lokálně účinnými způsoby), podle potřeby individuální mechanickou ochranou vzácných nebo jednotlivě či skupinovitě vnášených dřevin CDS (při vysoké míře poškozování dřevin zvěří jde o klíčová opatření pro zajištění generační obměny populací dřevin CDS v zastoupených lesních ekosystémech).
- Ochrana proti konkurující vegetaci (buřeni). Mechanická ochrana: vyžínání, výsek, výřez či ošlapávání buřeně (podle potřeby do zajištění nárostů či kultur); v kulturách šetřit přirozené zmlazení dřevin CDS. Chemická ochrana: herbicidy používat jen zcela výjimečně (jen v souladu s rozhodnutím příslušného orgánu ochrany přírody) pouze v případech, kdy nehrozí nebezpečí závažného nebo nevratného poškození nebo ničení přirozené vegetace (např. při likvidaci invazních nebo expanzivních druhů rostlin).

Výchova porostů:

Porosty z umělé obnovy:
- Obecné zásady: V jednotlivých porostních skupinách (a) usilovat o zachování či dosažení přirozeného zastoupení dřevin CDS na příslušných LT (viz výše bod „cílová druhová skladba“), (b) šetřit a uvolňovat vitální jedince málo zastoupených (vtroušených) dřevin PDS (bez ohledu na kvalitu kmene), (c) odstraňovat stanovištně a geograficky nepůvodní druhy dřevin, (d) šetřit přípravné (pionýrské) dřeviny PDS (např. BR, JIV, OL, OS, aj.) alespoň při okrajích porostních skupin, šetřit keře, (e) zdravotní výběr dřevin CDS provádět jen po dohodě s orgánem ochrany přírody, (f) vytěžené dříví (z prořezávek) nebo jeho část (z probírek) ponechávat v porostech k zetlení (podpora biologické rozmanitosti), (g) bez výchovných zásahů lze ponechávat srovnávací plochy ve vybraných porostních skupinách nebo jejich částech.
- Prořezávky: Počet zásahů: podle stavu lesa v jednotlivých porostních skupinách. Postup: obecné zásady viz výše, jinak převážně tvarový výběr v úrovni a nadúrovni hlavních dřevin (do podúrovně zbytečně nezasahovat); „jednocení“ (snižování počtu) kmenů dřevin výmladkového původu rostoucích z jednoho pařezu (podle potřeby).
- Probírky v porostech do 40 let: Interval zásahů: podle stavu lesa v jednotlivých porostních skupinách. Postup: obecné zásady viz výše, jinak převážně kladný tvarový výběr v úrovni a nadúrovni hlavních dřevin (do podúrovně zbytečně nezasahovat); „jednocení“ (snižování počtu) kmenů dřevin výmladkového původu rostoucích z jednoho pařezu (podle potřeby).
- Probírky v porostech 40+ let: Interval zásahů: podle stavu lesa v jednotlivých porostních skupinách. Postup: obecné zásady viz výše, jinak převážně kladný tvarový výběr v úrovni hlavních dřevin, podpora výškové rozrůzněnosti (do podúrovně zbytečně nezasahovat), uvolňování korun vybraných dřevin PDS (všech zastoupených druhů) pro pozdější přirozenou obnovu (podpora plodivosti), šetřit vybrané souše listnáčů.

Porosty z přirozené obnovy:
- Postup: (a) v populacích dřevin PDS přednostně ponechávat prostor přírodnímu výběru, (b) provádět lze podle stavu porostu po dohodě s příslušným orgánem ochrany přírody druhový výběr za účelem odstraňování jedinců nepůvodních druhů dřevin nebo uvolňování jedinců málo zastoupených dřevin PDS, (c) jiné zásahy provádět jen po dohodě s příslušným orgánem ochrany přírody.

Opatření ochrany lesa včetně provádění nahodilých těžeb

- Ohrožení: mladé porosty dřevin PDS - poškozováním býložravou zvěří (zejména málo zastoupené druhy listnáčů a JD); DB - holožíry obaleče dubového *(Tortrix viridana)* nebo píďalek *(Geometridae)* n. chřadnutím s tracheomykózními příznaky
- Opatření: zajišťovat pouze ochranu dřevin proti poškození zvěří
- Biocidy, repelenty a atraktanty nepoužívat (výjimečně jen po dohodě s příslušným orgánem ochrany přírody)

Provádění nahodilých těžeb:

Nahodilá těžba

Na základě výjimky povolené příslušným orgánem ochrany přírody je možné zpracování (a) souší hrozících pádem na cesty, na značené turistické trasy, inženýrské sítě nebo na pozemky mimo ZCHÚ - staré silné provozně nebezpečné stromy lze dle možnosti místo kácení ořezat redukčním řezem na torza, (b) ležícího mrtvého dříví z lesních cest nebo tehdy, stane-li se závažnou překážkou provádění opatření podle plánů péče.

Poznámka

Cílová druhová skladba:
Uvedená cílová zastoupení druhů dřevin PDS jsou orientační, rozhodující je dynamika jejich přirozené obnovy a zdravotního stavu.

Myslivost:
Usilovat o udržování stavů býložravé zvěře umožňujících úspěšné odrůstání zmlazení dřevin PDS

Náhrada újmy:
Případné oprávněné nároky na náhradu újmy za ztížené lesní hospodaření mohou vlastníci nebo nájemci pozemků uplatnit v souladu s § 58 zákona č. 114/1992 Sb. a s vyhláškou č. 444/2022 Sb.

Kód a název biotopu vychází z Chytrý M. et al., (2010): Katalogu biotopů České republiky. Agentura ochrany přírody a krajiny ČR. Praha.
Přirozená druhová skladba dřevin vychází z publikace Pravidla hospodaření pro typy lesních přírodních stanovišť v evropsky významných lokalitách soustavy Natura 2000 (Planeta 9/2006, Praha) a poznatků z praxe (Horváth in verb.).
Zkratky souborů lesních typů vychází z vyhlášky č. č. 298/2018 Sb. příloha č. 4. Přehled souborů lesních typů ČR.
Zkratky dřevin vycházejí z vyhlášky č. 186/2022 Sb, kterou se mění vyhl. č. 84/1996 Sb. příloha č. 4. Číselné označení, názvy a zkratky dřevin.
Dle vyhlášky č. 45/2018 Sb. se údaje o obmýtí a době obnovní v kategorii PR číselně neuvádějí z důvodu induktivní metody stanovení výše těžeb dle vyhl. č. 84/1996 Sb.

Příloha:
T1 - Popis lesních porostů a výčet plánovaných zásahů v nich v OP
M3 - Mapa dílčích ploch a objektů

Rámcová směrnice péče o ekosystémy mimo lesní pozemky v OP

Ekosystém/druh	Dílčí plocha 15, 16
Typ managementu	Kosení ručně nebo lehkou mechanizací s odklizením posečené hmoty / alternativně extenzivní pastva
Vhodný interval	1x ročně
Minimální interval	1x ročně
Prac. nástroj / hosp. zvíře	Kosení: křovinořez, ručně vedená sekačka, motorová kosa, kosa Pastva: ovce, kozy
Kalendář pro management	Kosení: (červen)červenec-srpen Pastva: (1/2 srpna)září-říjen
Upřesňující podmínky	Interval sečení (1x-2x ročně) je třeba zvolit dle výšky, hustoty a zapojení porostů. Vhodné je nesekat celou plochu, ale ponechávat část lučních porostů neposečené (mozaikovitá seč) a sekat je až v pozdějším termínu z důvodu vysemenění některých později kvetoucích druhů rostlin a ochrany určitých druhů hmyzu. Později sečené plochy je nutné střídat. V případě ploch s výskytem vstavačovitých provádět sečení v termínu červenec-září, s ohledem na vysemenění rostlin. Po seči je zapotřebí odstranit posečenou biomasu z plochy ZCHÚ. Počet sečí je třeba zvýšit na eutrofizovaných plochách či v období po vydatných deštích, kdy dojde k nárůstu biomasy. Sečení je možno kombinovat či alternovat s pastvou. Intenzitu pastvy je třeba zvolit dle výšky, hustoty a zapojení travního porostu, na místech kde nedochází k výrazné eutrofizaci nebo ruderalizaci, bude prováděna extenzivní pastva, na eutrofizovaných místech může být pastva více intenzivní. Lze využít rotační pastvu od pol. srpna do října či extenzivní kontinuální pastvu od začátku června do konce října, či pastvu zařazovat 1x za 1-3 roky. Je nutné zamezit zvířatům vstup do míst s výskytem vzácných druhů (ohrazením, oplůtky). Nutné je zamezit eutrofizaci lokality. Je nutné dosekávat nedopasky.

Ekosystém	Dílčí plocha 15, 17A, 17B, 17C, 17D
Typ managementu	Probírka
Vhodný interval	1x za 10 let
Minimální interval	1x za 10 let
Prac. nástroj / hosp. zvíře	Motorová pila
Kalendář pro management	Září-březen (mimo hnízdní období)
Upřesňující podmínky	Probírka v hlavní úrovni a podúrovni. Likvidace dendromasy, po dohodě s vlastníkem pozemku a konzultaci s OOP lze větve ponechat v porostech - v případě DP 15 - intenzita zásahu 10 %, v případě DP 17A, 17B, 17C, 17D - intenzita zásahu 30 %.

Příloha:
T2 - Popis dílčích ploch a objektů mimo lesní pozemky a výčet plánovaných zásahů v nich v OP
M3 - Mapa dílčích ploch a objektů

3.2.2 Podrobný výčet navrhovaných zásahů a činností v ochranném pásmu

a) lesy na lesních pozemcích

Výčet navrhovaných zásahů na lesních pozemcích je uveden tabelární formou dle zastoupených jednotek prostorového rozdělení lesa (JPRL) do prostorové úrovně porostní skupina (etáž) v příloze T1.

Příloha:
T1 - Popis lesních porostů a výčet plánovaných zásahů v nich v OP
M3 - Mapa dílčích ploch a objektů

b) ekosystémy mimo lesní pozemky

Popis navrhovaných zásahů je uveden v příloze T2 adresně dle JPRL.

Příloha:
T2 - Popis dílčích ploch a objektů mimo lesní pozemky a výčet plánovaných zásahů v nich v OP
M3 - Mapa dílčích ploch a objektů

3.3 Zaměření a vyznačení území v terénu

V území byly v roce 2025 dohledány 2 stojany se státním znakem (1 s malým infopanelem)

Jižní část DP 2A – malý státní znak s nápisem „přírodní památka“ s malým infopanelem na dřevěném stojanu – znak poškozený UV zářením, dřevěný stojan s degradovaným nátěrem.

Severní část DP 1B – malý státní znak s cedulí „přírodní památka“ – znak a cedule po okrajích s korozí, dřevěný stojan s degradovaným nátěrem.

Všechny stojany se státním znakem vyžadují ve krátkodobém horizontu (začátkem platnosti) údržbu.

Nadto se navrhuje doplnit v území 4 stojany se státním znakem.

3ks s doplňující cedulkou „Přírodní památka“
– jihozápadní část DP 2B na kontaktu s DP 6
– jihovýchodní část DP 9 na hranici PP jižně od DP 3

1ks s doplňující cedulkou „Přírodní památka“- ochranné pásmo
- severozápadní část DP 16 na hranici OP

Geodetické zaměření v území nebylo provedeno, v průběhu platnosti plánu péče se doporučuje toto provést (PP 1640, OP 230 m), vč. označení lomových bodů hraničními mezníky (PP 41ks, OP 4ks)

Pruhové značení v území místy chybí, po provedeném geodetickém zaměření bude nutné vyznačit (PP 1640, OP 230 m)

3.4 Návrhy potřebných administrativně-správních opatření v území

a) vyhlašovací dokumentace

Definice předmětu ochrany je v současně platném zřizovacím předpisu dostatečně specifikována, není potřeba jí měnit.

Doporučuje se provést prostorové přehlášení. Některé dílčí plochy nemůžou funkčně plnit poslání ZCHÚ, proto se je doporučuje u prostorového přehlášení vyčlenit; konkrétně DP6, DP12, DP11E.

b) návrhy potřebných správních rozhodnutí o výjimkách, povoleních nebo souhlasech

V případě ořezů dřevin či kácení mimo PUPFL je nutná výjimka povolená příslušným orgánem ochrany přírody.

Všechny realizované zásahy navrhované v tomto plánu péče je nutné konzultovat s příslušným orgánem ochrany přírody.

c) ostatní

Případné oprávněné nároky na náhradu újmy za ztížené lesní hospodaření mohou vlastníci nebo nájemci pozemků uplatnit v souladu s § 58 zákona č. 114/1992 Sb. a s vyhláškou č. 335/2006 Sb.

3.5 Návrhy na regulaci rekreačního a sportovního využívání území veřejností

Podél východní a severní hranice přírodní památky vede trasa naučné stezky „Choryňská stráž“. Negativní vlivy související s turistickou návštěvnosti nejsou v současné době patrné, není potřeba regulovat.

3.6 Návrhy na vzdělávací a osvětové využití území

U naučné stezky „Choryňská stráž“ v západní části lokality u hranice PP je umístěná infocedule realizovaná ZO ČSOP Choryňská stráž. Další infocedule není potřeba v území instalovat

3.7 Návrhy na průzkum či výzkum a monitoring předmětu ochrany území

S ohledem na předměty ochrany se v území doporučuje provést v 3 - 5-letém intervalu botanický a fytocenologický inventarizační průzkum.

Jednou za období platnosti provést v PP:

aktualizovat inventarizační průzkum se zaměřením na herpetofaunu

entomologický průzkum se zaměřením na řád Lepidoptera
ornitologický průzkum se zaměřením na pěvce a dutinovou ornitofaunu
entomologický průzkum se zaměřením na řád Coleoptera a saproxylofágní entomofaunu

dle úvahy OOP provést pomologický průzkum

4. Závěrečné údaje

4.1 Předpokládané orientační náklady hrazené orgánem ochrany přírody podle jednotlivých zásahů (druhů činností)

Kalkulace byla provedena dle nákladů obvyklých opatření MŽP (NOO MŽP), které jsou vyjádřeny cenami běžných činností (v Kč), které jsou v rámci daného typu opatření obvykle realizovány. Znění NOO MŽP použito při kalkulaci je platné od 1. 11. 2025, dostupné z: https://mzp.gov.cz/cz/agenda/prehled-dotaci/naklady-obvyklych-opatreni

Druh zásahu (činnost)	**Odhad množství (např. plochy)**	**Četnost zásahu za období plánu péče**	**Orientační náklady za období platnosti plánu péče (Kč)**
PP			
Sečení mozaikovité 1x ročně s odvozem biomasy	4,63 ha	10 x	2 239 787,-
Extenzivní pastva	4,63 ha	3 x	458 230,-
Výřez náletu dřevin s odvozem biomasy	1,56 ha	3 x	305 400,-
Výřez ostružiníku (každoročně až do vymizení) s odvozem biomasy (DP 14)	0,05 ha	7 x	91 000,-
Likvidace nepůvodních dřevin - trnovník akát (DP 9)	0,63 ha	1 x	35 193,-
Probírka	1,19 ha	1 x	18 237,-
Prořezávka náletu	0,73 ha	2 x	24 695,-
Ošetření ovocných dřevin	50	2 x	50 000,-
Dosadba ovocných dřevin	20	1 x	40 000,-
OP			
Sečení mozaikovité 1x ročně s odvozem biomasy	0,39 ha	10 x	203 544,-
Probírka	0,47 ha	1 x	10 000,-
ZCHÚ (PP + OP)			
Geodetické zaměření PP	1640 m	1 x	75 520,-
Geodetické zaměření OP	230 m	1 x	14 890,-
Stabilizace lomových bodů PP mezníkem	41 ks	1 x	19 350,-
Stabilizace lomových bodů OP mezníkem	4 ks	1 x	6 400,-
Pruhové značení PP	1640 m	1 x	4 936,-
Pruhové značení OP	230 m	1 x	1 560,-
Oprava stojanů se státním znakem PP	2 ks	1 x	6 160,-
Instalace stojanů se státním znakem PP	3 ks	1 x	16 480,-
Instalace stojanů se státním znakem OP	1 ks	1 x	6 160,-
N á k l a d y c e l k e m (Kč)			**3 627 542,-**

Předpokládané orientační náklady jsou stanoveny pouze s ohledem na § 68 odst. 3 zákona č. 114/1992 Sb. Finančně-právní stránka je vždy řešena až před realizací konkrétních zásahů.

4.2 Použité podklady a zdroje informací

AOPK ČR (2019): Souhrn doporučených opatření pro ptačí oblast Hostýnské vrchy. 2019. 27 s.

Anonym: Zákon č. 114/1992 Sb., o ochraně přírody a krajiny ve znění pozdějších předpisů.

Anonym: Vyhláška č. 395/1992 Sb., kterou se provádí některá ustanovení zákona č. 114/1992 Sb., o ochraně přírody a krajiny, ve znění pozdějších předpisů.

Culek M. (1996): Biogeografické členění České republiky. – Enigma Praha, 347 pp.

Demek J., Macovčin P. eds. (2006): Zeměpisný lexikon ČR. Hory a nížiny. Brno: AOPK ČR, 580 s.

Hejda, Farkač & Chobot (2017): Červený seznam ohrožených druhů ČR. Bezobratlí. Příroda 36:177-233, Praha.
Grulich V. & Chobot K [eds.] (2017): Červený seznam ohrožených druhů České republiky. Cévnaté rostliny. Příroda 35, Praha, 178 s.
Chobot & Němec (2017): Červený seznam ohrožených druhů České Republiky. Obratlovci. Příroda 34, Praha, 94 s.
Chytrý M., Kučera T., Kočí M., Grulich V., Lustyk P. eds. (2010): Katalog biotopů České republiky. Ed. 2. Praha: AOPK ČR.
Mackovčin, P. (ed.) et al. (2006). Mapy geomorfologického členění: Geomorfologické jednotky ČR 2005 Mapová příloha, s. 533-543. In: DEMEK, J.; MACKOVČIN, P. (eds.) et al. Hory a nížiny: Zeměpisný lexikon ČR. Vydání II. Brno: AOPK ČR. 582 s., 1CD. ISBN 80-86064-99-9
Neuhäuslová Z., Moravec J., Chytrý M., Sádlo J., Rybníček K., Kolbek J., Jirásek J. Mapa potenciální přirozené vegetace České republiky. Průhonice: Botanický ústav AV ČR, 1997.
Skalický V. (1988): Regionálně fytogeografické členění. – In: Hejný S. & Slavík B. [eds], Květena České socialistické republiky 1: 103–121, Academia, Praha.
Quitt E. 1971: Klimatické oblasti ČSR. Mapa 1: 500 000.
Tkáčiková J. (2025): Botanický inventarizační průzkum PP Choryňská stráž. 22 s.

Zdroje online:
- Přírodní biotopy a habitaty dle vrstvy Přírodní biotop aktualizace 2007 – 2020 a Habitat aktualizace 2007 – 2020 WMS AOPK ČR.
- Nálezová databáze ochrany přírody, Agentura ochrany přírody a krajiny ČR
https://portal.nature.cz/nd/
- Taxonomický klasifikační systém půd ČR
http://klasifikace.pedologie.czu.cz/index.php?action=showHomePage
- Metodický pokyn k přípravě a zpracování plánů péče o národní přírodní rezervace, přírodní rezervace, národní přírodní památky, přírodní památky a jejich ochranná pásma (Aktualizovaná Osnova účinná od 1.1.2019)
https://www.mzp.cz/cz/osnova_planu_pece
- digitální vektor parcel KN
http://services.cuzk.cz/

4.3 Seznam používaných zkratek

GIS – geografický informační systém
IUCN – Mezinárodní svaz ochrany přírody
JPRL – jednotky prostorového rozdělení lesa
KN – katastr nemovitostí
LHC – lesní hospodářský celek
LHP – lesní hospodářský plán
LHO – lesní hospodářské osnovy
LT – lesní typ
LVS – lesní vegetační stupeň
MZCHÚ – maloplošné zvláště chráněné území
ND - nálezová databáze
OP – ochranné pásmo
OOP – orgán ochrany přírody
PDS – přirozená dřevinná skladba
PLO – přírodní lesní oblast
PP – přírodní památka
PSK – porostní skupina

SLT – soubor lesních typů
ÚSES – územní systém ekologické stability
WMS - webová mapová služba
ZCHD – zvláště chráněný druh

4.4. Podklady pro plán péče zpracoval

Pro Koalici pro řeky z. s. zpracoval Ing. Marián Horváth, Ph.D. a Mgr. Petra Hanáková Bečvářová, Ph.D.
Plán péče není dílem autorským, ale úředním podle § 3 písm. a) zákona č. 121/2000 Sb. (autorský zákon).

Upraveno 2026 Mgr. Magdaléna Šnajdarová.

5. Přílohy

Mapy:

Příloha M1 - **Orientační mapa s vyznačením území**

Příloha M2 - **Katastrální mapa se zákresem ZCHÚ a jeho ochranného pásma**

Příloha M3 - **Mapa dílčích ploch a objektů**

Příloha M4 - **Lesnická mapa typologická**

Příloha M5 - **Mapa stupňů přirozenosti lesních porostů**

Příloha M6 - **Mapa biotopů**

Příloha M7 - **Mapa historická - monochromatické ortofoto z 50-tých let**

Příloha M8 - **Mapa historická – monochromatické ortofoto z roku 1999**

Příloha M9 - **Mapa historická - ortofoto z roku 2003**

Příloha M10 - **Mapa historická - ortofoto z roku 2006**

Příloha M11 - **Mapa historická - ortofoto z roku 2009**

Příloha M12 - **Mapa historická - ortofoto z roku 2012**

Příloha M13 - **Mapa historická - ortofoto z roku 2014**

Příloha M14 - **Mapa historická - ortofoto z roku 2016**

Příloha M15 - **Mapa historická - ortofoto z roku 2018**

Příloha M16 - **Mapa historická - ortofoto z roku 2020**

Příloha M17 - **Mapa historická - ortofoto z roku 2022**

Příloha M18 - **Mapa - ortofoto z roku 2025**

Tabulky:

Příloha T1 - **Popis lesních porostů a výčet plánovaných zásahů v nich v PP**

Příloha T1 - **Popis lesních porostů a výčet plánovaných zásahů v nich v OP**

Příloha T2 - **Popis dílčích ploch a objektů mimo lesní pozemky a výčet plánovaných zásahů v nich v PP**

Příloha T2 - **Popis dílčích ploch a objektů mimo lesní pozemky a výčet plánovaných zásahů v nich v OP**

Vrstvy:

Příloha V1 - **Digitální grafické znázornění průběhu hranic dílčích ploch**

Přílohy

Příloha M1 - **Orientační mapa s vyznačením území**

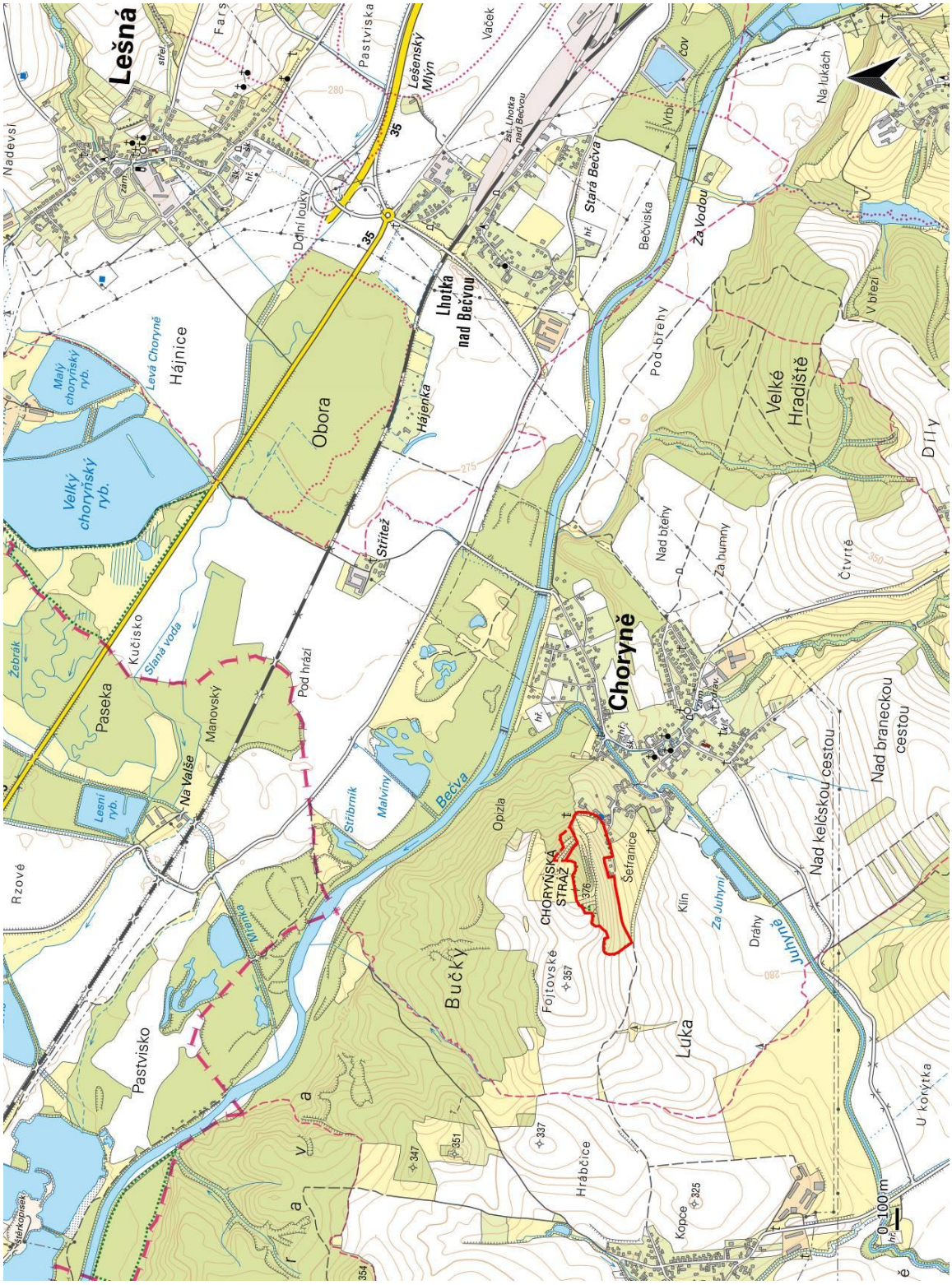

Měřítko 1:5000
Podklad zdroj: ZM 25 – WMS ČÚZK

Příloha M2 - **Katastrální mapa se zákresem ZCHÚ a jeho ochranného pásma**

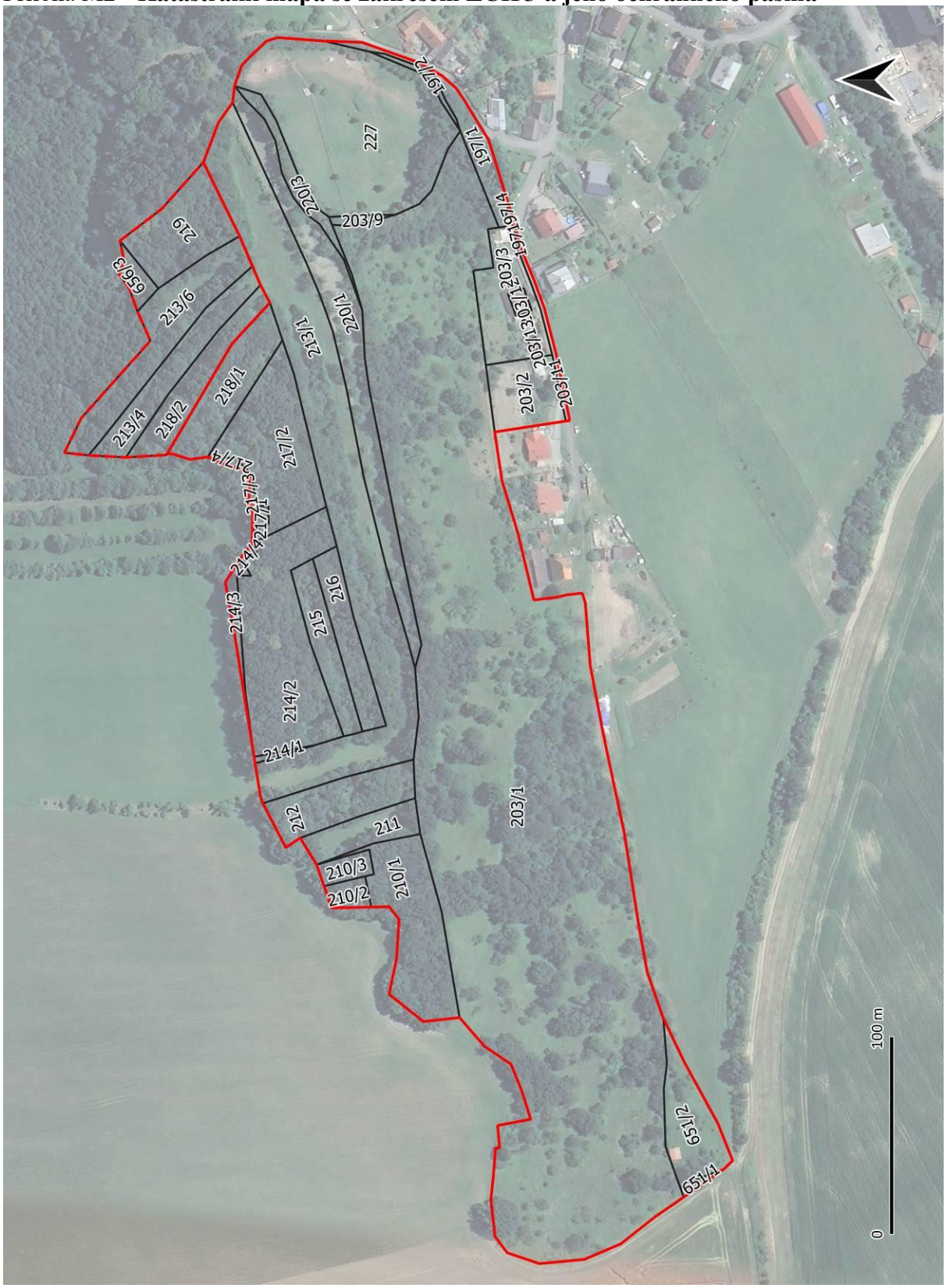

Měřítko 1:5000
Hranice parcel – shp dostupné na https://services.cuzk.cz/
Podklad zdroj: Ortofoto - WMS Google Satellite

Příloha M3 - **Mapa dílčích ploch a objektů**

Měřítko 1:10 000

Podklad zdroj: Lesnická mapa obrysová - WMS NLI, Obec Choryně

Ortofoto - WMS Google Satellite

Příloha M4 - **Lesnická mapa typologická**

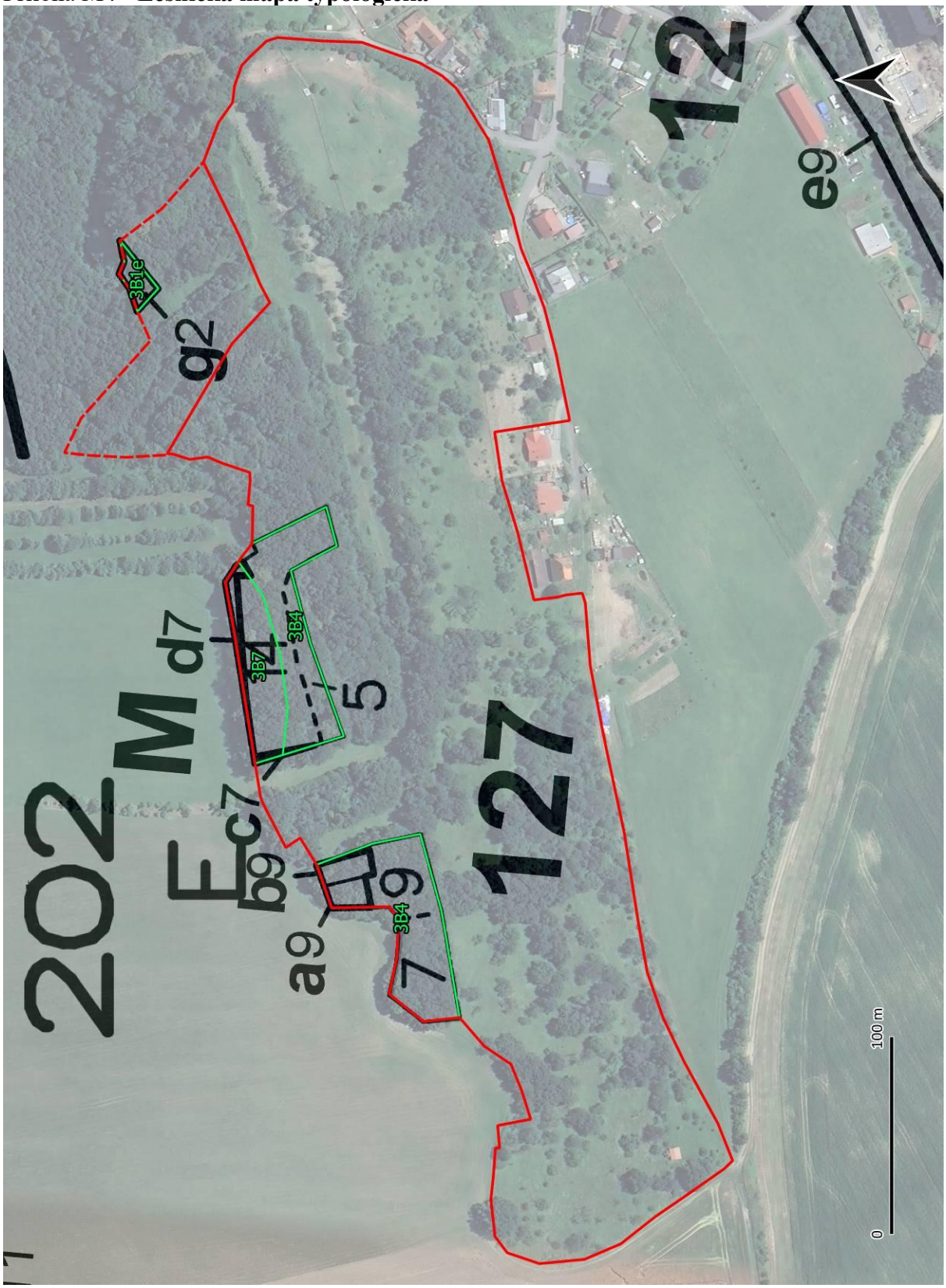

Měřítko 1:10 000

Podklad zdroj: Ortofoto - WMS Google Satellite,
Lesnická mapa obrysová – WMS NLI, Obec Choryně
Les. typologie - digitalizovaný vektor lesních typů dle WMS NLI

Příloha M5 - **Mapa stupňů přirozenosti lesních porostů**

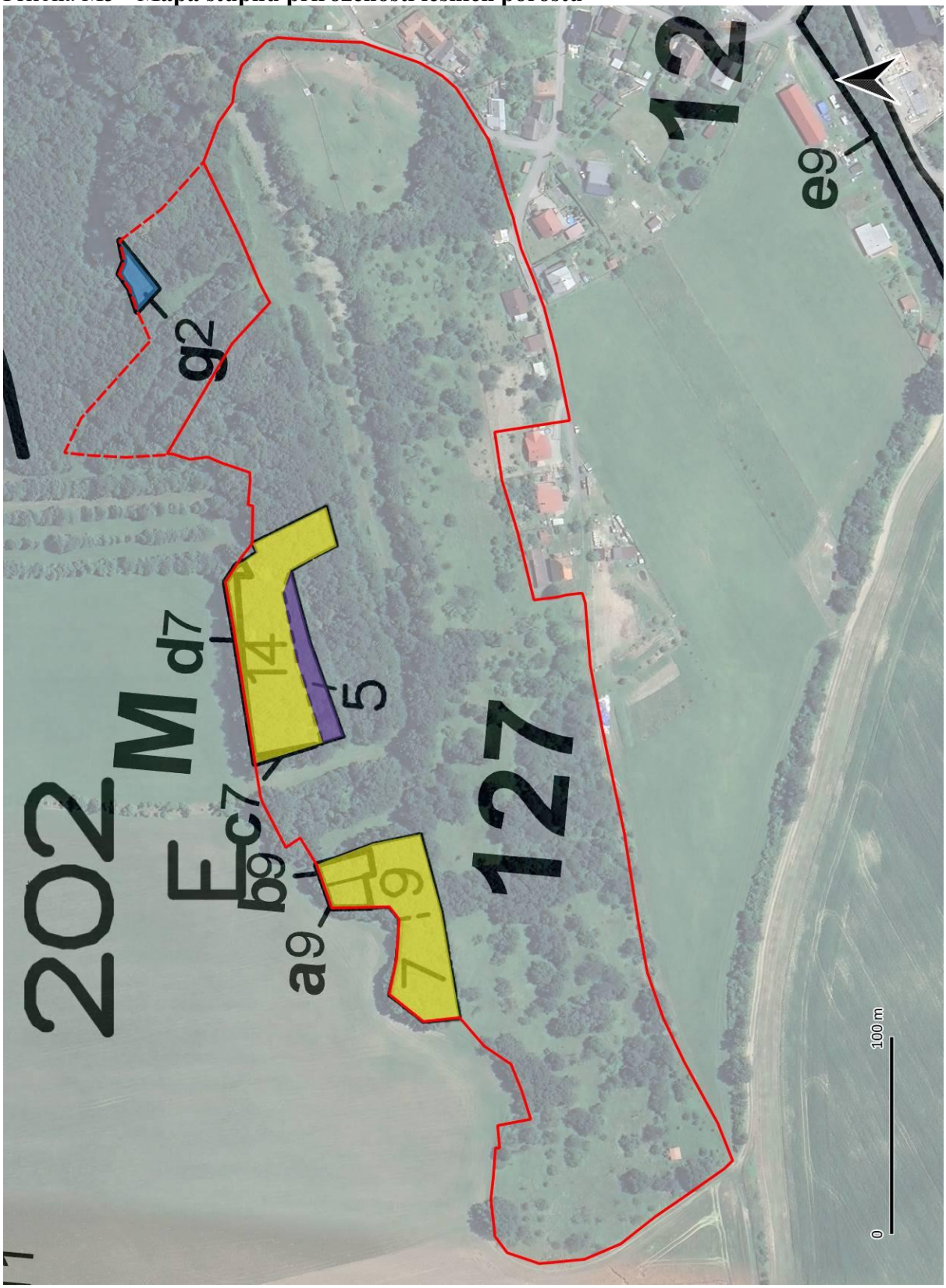

Měřítko 1:10 000
Podklad zdroj: Ortofoto - WMS Google Satellite
Lesnická mapa obrysová – WMS NLI, Obec Choryně

Příloha M6 - **Mapa biotopů**

Měřítko 1:10 000
Podklad zdroj: Ortofoto - WMS Google Satellite
Vektor vrstvy mapování biotopů dostupný z data.nature.cz

Příloha M7 - **Mapa historická - monochromatické ortofoto z 50-tých let**



Měřítko 1:10 000
Podklad zdroj: WMS CENIA

Příloha M8 - **Mapa historická – monochromatické ortofoto z roku 1999**

Měřítko 1:10 000
Podklad zdroj: Ortofoto - WMS ČÚZK - archiv

Příloha M9 - **Mapa historická - ortofoto z roku 2003**



Měřítko 1:10 000
Podklad zdroj: Ortofoto - WMS ČÚZK - archiv

Příloha M10 - **Mapa historická - ortofoto z roku 2006**

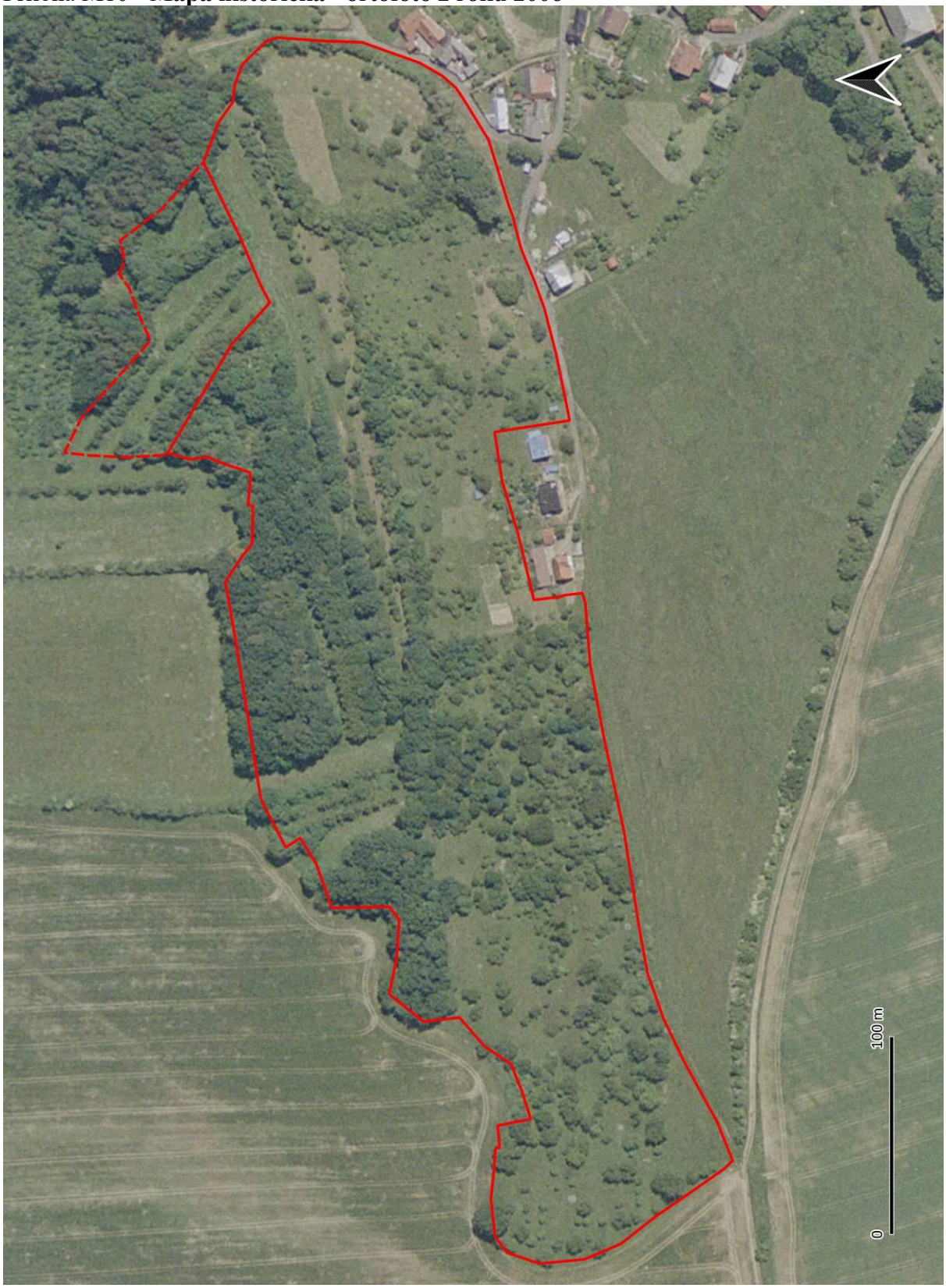

Měřítko 1:10 000
Podklad zdroj: Ortofoto - WMS ČÚZK - archiv

Příloha M11 - **Mapa historická - ortofoto z roku 2009**

Měřítko 1:10 000
Podklad zdroj: Ortofoto - WMS ČÚZK - archiv

Příloha M12 - **Mapa historická - ortofoto z roku 2012**

Měřítko 1:10 000
Podklad zdroj: Ortofoto - WMS ČÚZK - archiv

Příloha M13 - **Mapa historická - ortofoto z roku 2014**

Měřítko 1:10 000
Podklad zdroj: Ortofoto - WMS ČÚZK - archiv

Příloha M14 - **Mapa historická - ortofoto z roku 2016**

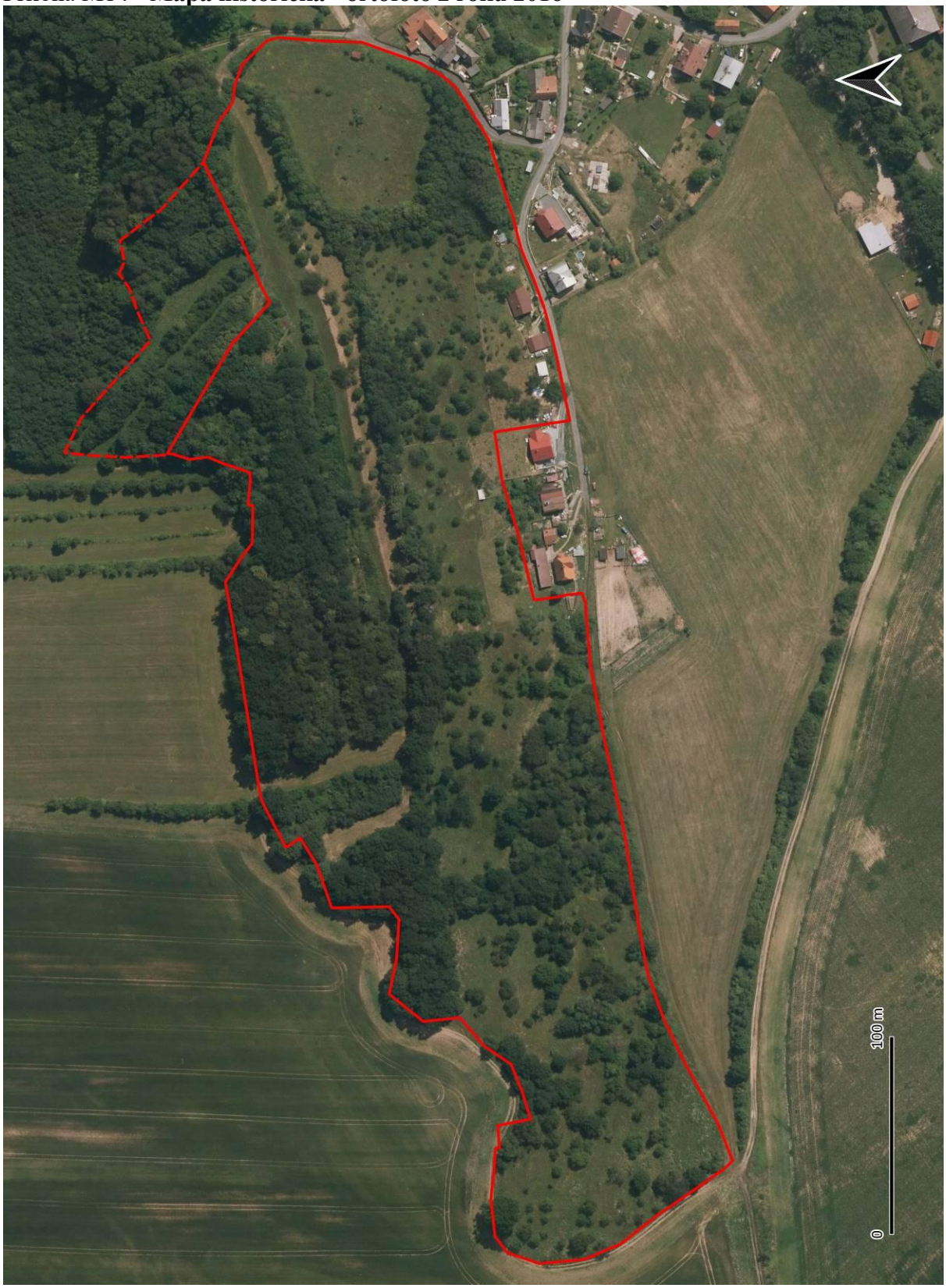

Měřítko 1:10 000
Podklad zdroj: Ortofoto - WMS ČÚZK - archiv

Příloha M15 - **Mapa historická - ortofoto z roku 2018**

Měřítko 1:10 000
Podklad zdroj: Ortofoto - WMS ČÚZK - archiv

Příloha M16 - **Mapa historická - ortofoto z roku 2020**

Měřítko 1:10 000
Podklad zdroj: Ortofoto - WMS ČÚZK - archiv

Příloha M17 - **Mapa historická - ortofoto z roku 2022**

Měřítko 1:10 000
Podklad zdroj: Ortofoto - WMS ČÚZK - archiv

Příloha M18 - **Mapa - ortofoto z roku 2025**

Měřítko 1:10 000
Ortofoto - WMS Google Satellite

Legenda k mapám:

Hranice ZCHÚ

Hranice OP

Hranice parcel dle KN

Hranice dílčích ploch

Hranice lesních typů

Hranice biotopů

Způsob označení stupňů přirozenosti v mapě:

Stupně přirozenosti lesů	Barva v mapě	
Les původní (prales)	zelená	
Les přírodní	hnědá	
Les přírodě blízký	žlutá	
Les nově ponechaný samovolnému vývoji	oranžová	
Les významný pro biodiverzitu	fialová	
Les produkční – stanovištně původní	modrá	
Les nepůvodní	červená	
Lesní porosty nacházející se ve stavu samovolného vývoje	tmavě zelená	

Příloha T1 - **Popis lesních porostů a výčet plánovaných zásahů v nich v PP**
PP Choryňská stráž, LHO Valašské Meziříčí, LHC kód: 716802, platnost LHO 1. 1. 2017 – 31. 12. 2026

označení JPRL/dílčí plochy	část JPRL/dílčí plochy	výměra (ha)*	číslo rámcové směrnice/ porostní typ	dřeviny	zastoupení dřevin (%)	stupeň přirozenosti	doporučený zásah	naléhavost	Poznámka (další charakteristika, významné druhy atd.)
127Ma9	-	0,0280	1A - listnatý s převahou DB	DBZ	100	3c	Pro toto decennium bez zásahu.	-	Věk dle LHO: 88, zakm. 6, kmenovina 1 část. Drobná ředina. Z ohrožených druhů rostlin má v dílčí ploše potvrzený výskyt (potenciál) orlíček obecný, árón východní, dymnivka plná, pryšec mandloňovitý, bradáček vejčitý, hrušeň polnička, rozrazil ožankový.
127Mb9	-	0,0323	1A - listnatý s převahou DB	DBZ	100	3c	Pro toto decennium bez zásahu.	-	Věk dle LHO: 88, zakm. 6, kmenovina 1 část. Drobná ředina. Z ohrožených druhů rostlin má v dílčí ploše potvrzený výskyt (potenciál) orlíček obecný, árón východní, dymnivka plná, pryšec mandloňovitý, bradáček vejčitý, hrušeň polnička, rozrazil ožankový

označení JPRL/dílčí plochy	část JPRL/dílčí plochy	výměra (ha)*	číslo rámcové směrnice/ porostní typ	dřeviny	zastoupení dřevin (%)	stupeň přirozenosti	doporučený zásah	naléhavost	Poznámka (další charakteristika, významné druhy atd.)
127Mc7	-	0,0054	1A - listnatý s převahou DB	DBZ	100	3c	Pro toto decennium bez zásahu.	-	Věk dle LHO: 69, zakm. 8, nastávající kmenovina 1 část. Z ohrožených druhů rostlin má v dílčí ploše potvrzený výskyt (potenciál) orlíček obecný, árón východní, dymnivka plná, pryšec mandloňovitý, bradáček vejčitý, hrušeň polnička, rozrazil ožankový.
127Md7	-	0,0259	1A - listnatý s převahou DB	DBZ	100	3c	Pro toto decennium bez zásahu.	-	Věk dle LHO: 69, zakm. 8, nastávající kmenovina 1 část. KL, LP, TR+. Z ohrožených druhů rostlin má v dílčí ploše potvrzený výskyt (potenciál) orlíček obecný, árón východní, dymnivka plná, pryšec mandloňovitý, bradáček vejčitý, hrušeň polnička, rozrazil ožankový

* údaje dle hospodářské knihy platného LHP/LHO, výměra stanovena planimetrovámím pomocí GIS nástroje, *pozn.: naléhavost stupeň: 1 – zásah nutný (nelze odložit, je nutný pro zachování předmětu ochrany), 2 - zásah potřebný (jeho neprovedení neohrožuje existenci předmětu ochrany, zhorší však jeho kvalitu), 3 - zásah doporučený (odložitelný, jeho neprovedení v období platnosti plánu péče neohrožuje existenci ani kvalitu předmětu ochrany, jeho provedení však povede k jeho zlepšení).*

PP Choryňská stráž, Lesy obce Choryně, LHC kód: 716413, platnost LHP 1. 1. 2017 – 31. 12. 2026

označení JPRL/dílčí plochy	část JPRL/dílčí plochy	výměra (ha)*	číslo rámcové směrnice/ porostní typ	dřeviny	zastoupení dřevin (%)	stupeň přirozenosti	doporučený zásah	naléhavost	Poznámka (další charakteristika, významné druhy atd.)
202E14	-	0,3408	1A - listnatý s převahou DB	DBZ	90	3b	Pro toto decennium bez zásahu.	-	Věk dle LHP: 135, zakm. 8, vyspělá kmenovina
				LP	10				1 část. Z ohrožených druhů rostlin má v dílčí ploše potvrzený výskyt (potenciál) orlíček obecný, árón východní, dymnivka plná, pryšec mandloňovitý, bradáček vejčitý, hrušeň polnička, rozrazil ožankový.
202E5	-	0,0763	1B - listnatý s převahou LP(KL)	LP	100	5	Probírka ve 2. 1/2 decennia, přednostně LP. Intenzita 10%.	1	Věk dle LHP: 45, zakm. 8, tyčovina
									1 část. JS a DB +, Z ohrožených druhů rostlin má v dílčí ploše potvrzený výskyt (potenciál) orlíček obecný, árón východní, dymnivka plná, pryšec mandloňovitý, bradáček vejčitý, hrušeň polnička, rozrazil ožankový

označení JPRL/dílčí plochy	část JPRL/dílčí plochy	výměra (ha)*	číslo rámcové směrnice/ porostní typ	dřeviny	zastoupení dřevin (%)	stupeň přirozenosti	doporučený zásah	naléhavost	Poznámka (další charakteristika, významné druhy atd.)
202E7	-	0,1415	1A - listnatý s převahou DB	DB	70	3c	Probírka ve 2. 1/2 decennia, přednostně DB. Intenzita 10%.	1	Věk dle LHP: 65, zakm. 8, nastávající kmenovina
				HB	20				1 část., Z ohrožených druhů rostlin má v dílčí ploše potvrzený výskyt (potenciál) orlíček obecný, árón východní, dymnivka plná, pryšec mandloňovitý, bradáček vejčitý, hrušeň polnička, rozrazil ožankový.
				LP	10				
202E9	-	0,1203	1A - listnatý s převahou DB	DB	90	3c	Pro toto decennium bez zásahu.	-	Věk dle LHP: 85, zakm. 8, kmenovina
				HB	10				1 část. V centrální části drobnů lůmek. Z ohrožených druhů rostlin má v dílčí ploše potvrzený výskyt (potenciál) orlíček obecný, árón východní, dymnivka plná, pryšec mandloňovitý, bradáček vejčitý, hrušeň polnička, rozrazil ožankový.

* údaje dle hospodářské knihy platného LHP/LHO, výměra stanovena planimetrovámím pomocí GIS nástroje, *pozn.: naléhavost stupeň: 1 – zásah nutný (nelze odložit, je nutný pro zachování předmětu ochrany), 2 - zásah potřebný (jeho neprovedení neohrožuje existenci předmětu ochrany, zhorší však jeho kvalitu), 3 - zásah doporučený (odložitelný, jeho neprovedení v období platnosti plánu péče neohrožuje existenci ani kvalitu předmětu ochrany, jeho provedení však povede k jeho zlepšení).*

PP Choryňská stráž, LHC Neznámé – parcela KN č. 214/4, K.Ú.: Choryně, kód KÚ: [652776], platnost LHP neznámá

označení JPRL/dílčí plochy	část JPRL/dílčí plochy	výměra (ha)*	číslo rámcové směrnice/ porostní typ	dřeviny	zastoupení dřevin (%)	stupeň přirozenosti	doporučený zásah	naléhavost	Poznámka (další charakteristika, významné druhy atd.)
11E	-	0,0035	1A - listnatý s převahou DB	DBZ	90	nehodnoceno	Po úvaze OOP při prostorovém přehlášení vyčlenit ze ZCHÚ.	-	Vyspělá kmenovina, mezernatý porost dřevin v porostním plášti na kontaktu se zemědělskými pozemky.
				LP	10				1 část, K.Ú. 652776, parc. č. 214/4

* údaje dle venkovního šetření, výměra stanovena planimetrovámím pomocí GIS nástroje, *pozn.: naléhavost stupeň: 1 – zásah nutný (nelze odložit, je nutný pro zachování předmětu ochrany), 2 - zásah potřebný (jeho neprovedení neohrožuje existenci předmětu ochrany, zhorší však jeho kvalitu), 3 - zásah doporučený (odložitelný, jeho neprovedení v období platnosti plánu péče neohrožuje existenci ani kvalitu předmětu ochrany, jeho provedení však povede k jeho zlepšení).*

Příloha T1 - **Popis lesních porostů a výčet plánovaných zásahů v nich v OP**

PP Choryňská stráž – ochranné pásmo, LHO Valašské Meziříčí, LHC kód: 716802, platnost LHO 1. 1. 2017 – 31. 12. 2026

označení JPRL/dílčí plochy	část JPRL/dílčí plochy	výměra (ha)*	číslo rámcové směrnice/ porostní typ	dřeviny	zastoupení dřevin (%)	stupeň přirozenosti	doporučený zásah	naléhavost	Poznámka (další charakteristika, významné druhy atd.)
127Mg2	-	0,0287	1B - listnatý s převahou LP(KL)	KL	50	6	Pro toto decennium bez zásahu.	-	Věk dle LHO: 12, zakm. 7, mlazina
				KR	50				1 část. mezernatá

* údaje dle hospodářské knihy platného LHP/LHO, výměra stanovena planimetrovámím pomocí GIS nástroje, *pozn.: naléhavost stupeň: 1 – zásah nutný (nelze odložit, je nutný pro zachování předmětu ochrany), 2 - zásah potřebný (jeho neprovedení neohrožuje existenci předmětu ochrany, zhorší však jeho kvalitu), 3 - zásah doporučený (odložitelný, jeho neprovedení v období platnosti plánu péče neohrožuje existenci ani kvalitu předmětu ochrany, jeho provedení však povede k jeho zlepšení).*

Příloha T2 - **Popis dílčích ploch a objektů mimo lesní pozemky a výčet plánovaných zásahů v nich v PP**
PP Choryňská stráž, K.Ú.: Choryně, kód KÚ: [652776]

označení dílčí plochy	výměra (ha)*	stručný popis charakteru plochy nebo objektu a dlouhodobý cíl péče	doporučený zásah	naléhavost	termín provedení	interval provádění
1A	0,5238	Mozaika širokolistých suchých trávníků a vysokých mezofilních a xerofilních křovin. Dřevinné patro tvoří senescentní solitéry třešně ptačí. Z ohrožených druhů rostlin má v dílčí ploše potvrzený výskyt (potenciál) chrpa luční ostroperá, zeměžluč okolíkatá, hvozdík svazčitý, pryšec mandloňovitý, bradáček vejčitý, modřenec chocholatý, záraza vyšší, hrušeň polnička, čistec přímý, rozrazil ožankový. Ze zvláště chráněných druhů byl v DP zaznamenán vstavač mužský znamenaný. Z nepůvodních invazních druhů je nutné věnovat pozornost druhu válečka skalní. Odborné ošetření ovocných dřevin a jejich dosadba,	Kosení ručně nebo lehkou mechanizací + pastva (ovce, kozy). Likvidace biomasy z plochy odvozem z lokality	1	kosení (červen) červenec - srpen, pastva (1/2 srpen) září - říjen	každoročně
			Výřez dřevinného náletu a keřů křovinořezem/motorovou pilou. Likvidace dendromasy z plochy odvozem mimo plochu, po dohodě s vlastníkem pozemku lze větve ukládat v přilehlých lesních porostech - 1 zásah 30% plochy. Odborné ošetření ovocných dřevin, dosadba ovocných dřevin (s ohledem na výskyt ZCHD), kmeny a silnější větve uložit ve formě broukovišť nebo plazníků na vhodná místa.	1	mimo hnízdní období, tj. v září - březnu	1x za 3 roky
		Cíl péče: Druhově pestrý biotop s přítomností diagnostických druhů a ochranářsky významných rostlin a živočichů	Kosení míst s výskytem vstavačovitých	1	červenec - září	1 x ročně

označení dílčí plochy	výměra (ha)*	stručný popis charakteru plochy nebo objektu a dlouhodobý cíl péče	doporučený zásah	naléhavost	termín provedení	interval provádění
1B	0,2569	Mozaika širokolistých suchých trávníků a vysokých mezofilních a xerofilních křovin. Z ohrožených druhů rostlin má v dílčí ploše potvrzený výskyt (potenciál) chrpa luční ostroperá, zeměžluč okolíkatá, hvozdík svazčitý, pryšec mandloňovitý, bradáček vejčitý, modřenec chocholatý, záraza vyšší, hrušeň polnička, čistec přímý, rozrazil ožankový. Ze zvláště chráněných druhů byl v DP zaznamenán vstavač vojenský. Výskyt *Stachys recta* je jedinou lokalitou výskytu tohoto druhu v rámci okresu Vsetín. Z nepůvodních invazních druhů je nutné věnovat pozornost druhu válečka skalní. Odborné ošetření ovocných dřevin a jejich dosadba.	Kosení ručně nebo lehkou mechanizací + pastva (ovce). Likvidace biomasy z plochy odvozem z lokality	1	kosení (červen) červenec - srpen, pastva (1/2 srpen) září - říjen	každoročně
			Výřez dřevinného náletu a keřů křovinořezem/motorovou pilou. Likvidace dendromasy z plochy odvozem mimo plochu, po dohodě s vlastníkem pozemku lze větve ukládat v přilehlých lesních porostech - 1 zásah 30% plochy. Odborné ošetření ovocných dřevin, dosadba ovocných dřevin (s ohledem na výskyt ZCHD), kmeny a silnější větve uložit ve formě broukovišť nebo plazníků na vhodná místa.	1	mimo hnízdní období, tj. v září - březnu	1x za 3 roky
		Cíl péče: Druhově pestrý biotop s přítomností diagnostických druhů a ochranářsky významných rostlin a živočichů	Kosení míst s výskytem vstavačovitých	1	červenec - září	1 x ročně

označení dílčí plochy	výměra (ha)*	stručný popis charakteru plochy nebo objektu a dlouhodobý cíl péče	doporučený zásah	naléhavost	termín provedení	interval provádění
2A	0,9966	Mozaika širokolistých suchých trávníků a vysokých mezofilních a xerofilních křovin. Z ohrožených druhů rostlin má v dílčí ploše potvrzený výskyt (potenciál) chrpa luční ostroperá, zeměžluč okolíkatá, hvozdík svazčitý, pryšec mandloňovitý, bradáček vejčitý, modřenec chocholatý, záraza vyšší, hrušeň polnička, čistec přímý, rozrazil ožankový. Ze zvláště chráněných druhů byl v DP zaznamenán vstavač mužský znamenaný. Z nepůvodních invazních druhů je nutné věnovat pozornost druhu válečka skalní. Odborné ošetření ovocných dřevin a jejich dosadba.	Kosení ručně nebo lehkou mechanizací + pastva (ovce). Likvidace biomasy z plochy odvozem z lokality	1	kosení (červen) červenec - srpen, pastva (1/2 srpen) září - říjen	každoročně
			Výřez dřevinného náletu a keřů křovinořezem/motorovou pilou. Likvidace dendromasy z plochy odvozem mimo plochu, po dohodě s vlastníkem pozemku lze větve ukládat v přilehlých lesních porostech - 1 zásah 30% plochy. Odborné ošetření ovocných dřevin, dosadba ovocných dřevin (s ohledem na výskyt ZCHD), kmeny a silnější větve uložit ve formě broukovišť nebo plazníků na vhodná místa	1	mimo hnízdní období, tj. v září - březnu	1x za 3 roky
		Cíl péče: Druhově pestrý biotop s přítomností diagnostických druhů a ochranářsky významných rostlin a živočichů	Kosení míst s výskytem vstavačovitých	1	červenec - září	1 x ročně

označení dílčí plochy	výměra (ha)*	stručný popis charakteru plochy nebo objektu a dlouhodobý cíl péče	doporučený zásah	naléhavost	termín provedení	interval provádění
2B	1,1720	Mozaika širokolistých suchých trávníků a vysokých mezofilních a xerofilních křovin. Z ohrožených druhů rostlin má v dílčí ploše potvrzený výskyt (potenciál) chrpa luční ostroperá, zeměžluč okolíkatá, hvozdík svazčitý, pryšec mandloňovitý, bradáček vejčitý, modřenec chocholatý, záraza vyšší, hrušeň polnička, čistec přímý, rozrazil ožankový. Z nepůvodních invazních druhů je nutné věnovat pozornost druhu válečka skalní. Odborné ošetření ovocných dřevin a jejich dosadba.	Kosení ručně nebo lehkou mechanizací + pastva (ovce). Likvidace biomasy z plochy odvozem z lokality	1	kosení (červen) červenec - srpen, pastva (1/2 srpen) září - říjen	každoročně
		Cíl péče: Druhově pestrý biotop s přítomností diagnostických druhů a ochranářsky významných rostlin a živočichů	Výřez dřevinného náletu a keřů křovinořezem/motorovou pilou. Likvidace dendromasy z plochy odvozem mimo plochu, po dohodě s vlastníkem pozemku lze větve ukládat v přilehlých lesních porostech - 1 zásah 30% plochy. Odborné ošetření ovocných dřevin, dosadba ovocných dřevin (s ohledem na výskyt ZCHD), kmeny a silnější větve uložit ve formě broukovišť nebo plazníků na vhodná místa	1	mimo hnízdní období, tj. v září - březnu	1x za 3 roky
3	0,5637	Pastvina. Širokolisté suché trávníky s koňskou pastvou. Z ohrožených druhů rostlin má v dílčí ploše potvrzený výskyt (potenciál) chrpa luční ostroperá, záraza vyšší, smldník jelení, hrušeň polnička, rozrazil ožankový.	Kosení ručně nebo lehkou mechanizací + pastva (ovce). Likvidace biomasy z plochy odvozem z lokality	1	kosení (červen) červenec - srpen, pastva (1/2 srpen) září - říjen	každoročně

označení dílčí plochy	výměra (ha)*	stručný popis charakteru plochy nebo objektu a dlouhodobý cíl péče	doporučený zásah	naléhavost	termín provedení	interval provádění
		Cíl péče: Druhově pestrý biotop s přítomností diagnostických druhů a ochranářsky významných rostlin a živočichů	Výřez dřevinného náletu a keřů křovinořezem/motorovou pilou. Likvidace dendromasy z plochy odvozem mimo plochu, po dohodě s vlastníkem pozemku lze část dřeva uložit ve formě broukovišť nebo plazníků - 1 zásah 30% plochy	1	mimo hnízdní období, tj. v září - březnu	1x za 3 roky
4	0,8960	Strojově sečená louka. Mozaika širokolistých suchých trávníků a vysokých mezofilních a xerofilních křovin. Ve východní části bylinné patro eutrofizované. Na kontaktu s DP 14 expanduje ostružiník. Z ohrožených druhů rostlin má v dílčí ploše potvrzený výskyt (potenciál) orlíček obecný, chrpa luční ostroperá, zeměžluč okolíkatá, pryšec mandloňovitý, rozrazil ožankový. Odborné ošetření ovocných dřevin a jejich dosadba.	Kosení ručně nebo lehkou mechanizací + pastva (ovce). Likvidace biomasy z plochy odvozem z lokality	1	kosení (červen) červenec - srpen, pastva (1/2 srpen) září - říjen	každoročně
		Cíl péče: Druhově pestrý biotop s přítomností diagnostických druhů a ochranářsky významných rostlin a živočichů	Výřez dřevinného náletu a keřů křovinořezem/motorovou pilou. Likvidace dendromasy z plochy odvozem mimo plochu, po dohodě s vlastníkem pozemku lze větve ukládat v přilehlých lesních porostech - 1 zásah 30% plochy. Odborné ošetření ovocných dřevin, dosadba ovocných dřevin (s ohledem na výskyt ZCHD), kmeny a silnější větve uložit ve formě broukovišť nebo plazníků na vhodná místa	1	mimo hnízdní období, tj. v září - březnu	1x za 3 roky

označení dílčí plochy	výměra (ha)*	stručný popis charakteru plochy nebo objektu a dlouhodobý cíl péče	doporučený zásah	naléhavost	termín provedení	interval provádění
5	0,5371	Bývalá louka zarostlá stromovou vegetací. Z ohrožených druhů rostlin má v dílčí ploše potvrzený výskyt (potenciál) modřenec chocholatý, hrušeň polnička. Ze zvláště chráněných druhů byla v DP zaznamenána okrotice dlouholistá. Z nepůvodních se vyskytuje janovec metlatý. Odborné ošetření ovocných dřevin a jejich dosadba.	Prořezávka křovinořezem/motorovou pilou. Likvidace dendromasy z plochy odvozem mimo plochu, po dohodě s vlastníkem pozemku lze větve ukládat v přilehlých lesních porostech - intenzita až 90%. Odborné ošetření ovocných dřevin, dosadba ovocných dřevin (s ohledem na výskyt ZCHD), kmeny a silnější větve uložit ve formě broukovišť nebo plazníků na vhodná místa	1	mimo hnízdní období, tj. v září - březnu	1x za 5 let
		Cíl péče: Druhově pestrý biotop s přítomností diagnostických druhů a ochranářsky významných rostlin a živočichů				
6	0,1530	Sečená louka s rekreačním objektem (chatka), suchou latrínou, včelíny a drobným políčkem. Z ohrožených druhů rostlin má v dílčí ploše potvrzený výskyt (potenciál) chrpa luční ostroperá.	Kosení ručně nebo lehkou mechanizací + pastva (ovce). Likvidace biomasy z plochy odvozem z lokality	1	kosení (červen) červenec - srpen, pastva (1/2 srpen) září - říjen	každoročně
		Cíl péče: Druhově pestrý biotop s přítomností diagnostických druhů a ochranářsky významných rostlin a živočichů	Po úvaze OOP při prostorovém přehlášení vyčlenit ze ZCHÚ.	-	-	-
7	0,1889	Starý opuštěný švestkový sad zarostlý náletem dřevin, především habru obecného. V severozápadní části DP je umístěno přikrmovací zařízení pro lesní zvěř. Z ohrožených druhů rostlin má v dílčí ploše potvrzený výskyt (potenciál) orlíček obecný, árón východní.	Prořezávka náletu křovinořezem/motorovou pilou. Šetřit ovocné stromy. Likvidace dendromasy z plochy odvozem mimo plochu, po dohodě s vlastníkem pozemku lze část dřeva uložit ve formě broukovišť nebo plazníků - intenzita 10%	1	mimo hnízdní období, tj. v září - březnu	1x za 5 let
		Cíl péče: Druhově pestrý biotop s přítomností diagnostických druhů a ochranářsky významných rostlin a živočichů				

označení dílčí plochy	výměra (ha)*	stručný popis charakteru plochy nebo objektu a dlouhodobý cíl péče	doporučený zásah	naléhavost	termín provedení	interval provádění
8	0,1700	Vysoké mezofilní a xerofilní křoviny (trnky), místy mezernaté s náletem z přilehlých dřevinných porostů. Z ohrožených druhů rostlin má v dílčí ploše potvrzený výskyt (potenciál) árón východní. Ze zvláště chráněných druhů byl v DP zaznamenán vstavač mužský znamenaný.	Výřez dřevinného náletu a keřů křovinořezem/motorovou pilou. Likvidace dendromasy z plochy odvozem mimo plochu, po dohodě s vlastníkem pozemku lze část dřeva uložit ve formě broukovišť nebo plazníků - intenzita zásahu 30 %	1	mimo hnízdní období, tj. v září - březnu	1x za 3 roky
		Cíl péče: Druhově pestrý biotop s přítomností diagnostických druhů a ochranářsky významných rostlin a živočichů	Kosení míst s výskytem vstavačovitých	1	červenec - září	1 x ročně
9	0,6298	Mozaika lískových křovin a náletů dřevin s převahou dubu letního, habru obecného a lípy srdčité. Z ohrožených druhů rostlin má v dílčí ploše potvrzený výskyt (potenciál) árón východní. Z nepůvodních invazních druhů je nutné věnovat pozornost trnovníku akát.	Výřez dřevinného náletu a keřů křovinořezem/motorovou pilou. Likvidace dendromasy z plochy odvozem mimo plochu, po dohodě s vlastníkem pozemku lze část dřeva uložit ve formě broukovišť nebo plazníků - intenzita zásahu 30 %	1	mimo hnízdní období, tj. v září - březnu	1x za 3 roky
		Cíl péče: Druhově pestrý biotop s přítomností diagnostických druhů a ochranářsky významných rostlin a živočichů	Likvidace trnovníku akátu na celé ploše.	1	mimo hnízdní období, tj. v září - březnu	jednorázově
10	0,2216	Zarostlý třešňový sad na kontaktu s dubohabřinou s převahou dubu letního a lípy srdčité. V podrostu se šíří křoviny, především líska obecná.	Prořezávka náletu křovinořezem/motorovou pilou. Šetřit ovocné stromy. Likvidace dendromasy z plochy odvozem mimo plochu, po dohodě s vlastníkem pozemku lze část dřeva uložit ve formě broukovišť nebo plazníků - intenzita 30%	1	mimo hnízdní období, tj. v září - březnu	1x za 5 let

označení dílčí plochy	výměra (ha)*	stručný popis charakteru plochy nebo objektu a dlouhodobý cíl péče	doporučený zásah	naléhavost	termín provedení	interval provádění
		Cíl péče: Druhově pestrý biotop s přítomností diagnostických druhů a ochranářsky významných rostlin a živočichů				
11A	0,2412	Karpatská dubohabřina na pozemcích mimo PUPFL s převahou dubu letního, lípy srdčité a habru obecného. V keřovém patře se místy prosazuje líska obecná. V jižní části DP je zbudován drobný dřevěný přístřešek. Z ohrožených druhů rostlin má v dílčí ploše potvrzený výskyt (potenciál) orlíček obecný, árón východní, dymnivka plná, pryšec mandloňovitý, bradáček vejčitý, hrušeň polnička, rozrazil ožankový.	Probírka v hlavní úrovni a podúrovni. Likvidace dendromasy, po dohodě s vlastníkem pozemku a konzultaci s OOP lze větve ponechat v porostech - intenzita zásahu 10 %	1	mimo hnízdní období, tj. v září - březnu	1x za 10 let
		Cíl péče: Druhově pestrý biotop s přítomností diagnostických druhů a ochranářsky významných rostlin a živočichů				
11B	0,4456	Karpatská dubohabřina na pozemcích mimo PUPFL s převahou dubu letního, lípy srdčité a habru obecného. V keřovém patře se místy prosazuje líska obecná. Zbytky bývalého pískovcového lomu. Z ohrožených druhů rostlin má v dílčí ploše potvrzený výskyt (potenciál) orlíček obecný, árón východní, dymnivka plná, pryšec mandloňovitý, bradáček vejčitý, hrušeň polnička, rozrazil ožankový.	Probírka v hlavní úrovni a podúrovni. Předrůstavé doupné stromy ponechat. Likvidace dendromasy, po dohodě s vlastníkem pozemku a konzultaci s OOP lze větve ponechat v porostech - intenzita zásahu 10 %	1	mimo hnízdní období, tj. v září - březnu	1x za 10 let
		Cíl péče: Druhově pestrý biotop s přítomností diagnostických druhů a ochranářsky významných rostlin a živočichů				

označení dílčí plochy	výměra (ha)*	stručný popis charakteru plochy nebo objektu a dlouhodobý cíl péče	doporučený zásah	naléhavost	termín provedení	interval provádění
11C	0,3130	Karpatská dubohabřina na pozemcích mimo PUPFL s převahou dubu letního, lípy srdčité a habru obecného. V keřovém patře se místy prosazuje líska obecná. Cíl péče: Druhově pestrý biotop s přítomností diagnostických druhů a ochranářsky významných rostlin a živočichů	Probírka v hlavní úrovni a podúrovni. Předrůstavé doupné stromy ponechat. Likvidace dendromasy, po dohodě s vlastníkem pozemku a konzultaci s OOP lze větve ponechat v porostech - intenzita zásahu 10 %	1	mimo hnízdní období, tj. v září - březnu	1x za 10 let
11D	0,1138	Skupina dřevin na pozemcích mimo PUPFL s převahou dubu letního, v příměsi třešeň ptačí. Cíl péče: Druhově pestrý biotop s přítomností diagnostických druhů a ochranářsky významných rostlin a živočichů	Probírka v hlavní úrovni a podúrovni. Předrůstavé doupné stromy ponechat. Likvidace dendromasy, po dohodě s vlastníkem pozemku a konzultaci s OOP lze větve ponechat v porostech - intenzita zásahu 10 %	1	mimo hnízdní období, tj. v září - březnu	1x za 10 let
12	0,3126	Rodinný dům se zahradou a sadem, oplocený pozemek. Cíl péče: -	Po úvaze OOP při prostorovém přehlášení vyčlenit ze ZCHÚ.	-	-	-

označení dílčí plochy	výměra (ha)*	stručný popis charakteru plochy nebo objektu a dlouhodobý cíl péče	doporučený zásah	naléhavost	termín provedení	interval provádění
13A	0,0062	Mez porostlá dřevinami. Karpatská dubohabřina na pozemcích mimo PUPFL s převahou dubu letního, lípy srdčité, habru obecného a výmladků javoru babyka, místy jasanu ztepilého. V keřovém patře se místy prosazuje líska obecná. Z ohrožených druhů rostlin má v dílčí ploše potvrzený výskyt (potenciál) orlíček obecný, árón východní. Cíl péče: Druhově pestrý biotop s přítomností diagnostických druhů a ochranářsky významných rostlin a živočichů	Probírka na cele ploše. Výmladky zmladit ořezem. Likvidace dendromasy, po dohodě s vlastníkem pozemku a konzultaci s OOP lze větve ponechat v porostech - intenzita zásahu 30 %	1	mimo hnízdní období, tj. v září - březnu	1x za 5 let
13B	0,0030	Mez porostlá dřevinami. Karpatská dubohabřina na pozemcích mimo PUPFL s převahou dubu letního, lípy srdčité, habru obecného a výmladků javoru babyka, místy jasanu ztepilého. V keřovém patře se místy prosazuje líska obecná. Z ohrožených druhů rostlin má v dílčí ploše potvrzený výskyt (potenciál) orlíček obecný, árón východní. Cíl péče: Druhově pestrý biotop s přítomností diagnostických druhů a ochranářsky významných rostlin a živočichů	Probírka na cele ploše. Výmladky zmladit ořezem. Likvidace dendromasy, po dohodě s vlastníkem pozemku a konzultaci s OOP lze větve ponechat v porostech - intenzita zásahu 30 %	1	mimo hnízdní období, tj. v září - březnu	1x za 5 let

označení dílčí plochy	výměra (ha)*	stručný popis charakteru plochy nebo objektu a dlouhodobý cíl péče	doporučený zásah	naléhavost	termín provedení	interval provádění
14	0,0657	Karpatská dubohabřina na pozemcích mimo PUPFL s převahou dubu letního, lípy srdčité, habru obecného a výmladků javoru babyka, místy jasanu ztepilého. V keřovém patře se místy prosazuje líska obecná. V podrostu v porostním plášti expanduje ostružiník.	Probírka v hlavní úrovni a podúrovni. Předrůstavé doupné stromy ponechat. Likvidace dendromasy, po dohodě s vlastníkem pozemku a konzultaci s OOP lze větve ponechat v porostech - intenzita zásahu 10 %	1	mimo hnízdní období, tj. v září - březnu	1x za 10 let
			Následně kosení ručně nebo lehkou mechanizací + pastva (ovce). Likvidace biomasy z plochy odvozem z lokality	1	kosení (červen) červenec - srpen, pastva (1/2 srpen) září - říjen	každoročně
		Cíl péče: Druhově pestrý biotop s přítomností diagnostických druhů a ochranářsky významných rostlin a živočichů	Výřez ostružiníku v porostním plášti a v podrostu křovinořezem. Likvidace dendromasy z plochy odvozem mimo lokalitu - intenzivní jednorázový zásah na celé ploše.	1	mimo hnízdní období, tj. v září - březnu	každoročně až do vymizení

* výměra stanovena planimetrováním pomocí GIS nástroje, *pozn.: naléhavost stupeň: 1 – zásah nutný (nelze odložit, je nutný pro zachování předmětu ochrany), 2 - zásah potřebný (jeho neprovedení neohrožuje existenci předmětu ochrany, zhorší však jeho kvalitu), 3 - zásah doporučený (odložitelný, jeho neprovedení v období platnosti plánu péče neohrožuje existenci ani kvalitu předmětu ochrany, jeho provedení však povede k jeho zlepšení).*

Příloha T2 - **Popis dílčích ploch a objektů mimo lesní pozemky a výčet plánovaných zásahů v nich v OP**
PP Choryňská stráž – ochranné pásmo, K.Ú.: Choryně, kód KÚ: [652776]

označení dílčí plochy	výměra (ha)*	stručný popis charakteru plochy nebo objektu a dlouhodobý cíl péče	doporučený zásah	naléhavost	termín provedení	interval provádění
15	0,1677	Karpatská dubohabřina na pozemcích mimo PUPFL s převahou dubu letního, lípy srdčité, habru obecného a výmladků javoru babyka, místy jasanu ztepilého. V keřovém patře se místy prosazuje líska obecná. Bylinné patro v důsledku koronového zápoje slabě vyvinuté. Z ohrožených druhů rostlin má v dílčí ploše potvrzený výskyt (potenciál) orlíček obecný, árón východní.	Probírka v hlavní úrovni a podúrovni. Předrůstavé doupné stromy ponechat. Likvidace dendromasy, po dohodě s vlastníkem pozemku a konzultaci s OOP lze větve ponechat v porostech - intenzita zásahu 10 %	1	mimo hnízdní období, tj. v září - březnu	1x za 10 let
		Cíl péče: Druhově pestrý biotop s přítomností diagnostických druhů a ochranářsky významných rostlin a živočichů	Následně kosení ručně nebo lehkou mechanizací + pastva (ovce). Likvidace biomasy z plochy odvozem z lokality	1	kosení (červen) červenec - srpen, pastva (1/2 srpen) září - říjen	každoročně
16	0,2208	Biotop T1.1 - mezofilní ovsíkové louky. Extenzivně sečená louka, bylinné patro degraduje pronikáním lesní fytocenózy.	Kosení ručně nebo lehkou mechanizací + pastva (ovce). Likvidace biomasy z plochy odvozem z lokality	1	kosení (červen) červenec - srpen, pastva (1/2 srpen) září - říjen	každoročně
		Cíl péče: Druhově pestrý biotop s přítomností diagnostických druhů a ochranářsky významných rostlin a živočichů				

označení dílčí plochy	výměra (ha)*	stručný popis charakteru plochy nebo objektu a dlouhodobý cíl péče	doporučený zásah	naléhavost	termín provedení	interval provádění
17A	0,0704	Mez porostlá dřevinami. Karpatská dubohabřina na pozemcích mimo PUPFL s převahou dubu letního, lípy srdčité, habru obecného a výmladků javoru babyka, místy jasanu ztepilého. V keřovém patře se místy prosazuje líska obecná. Z ohrožených druhů rostlin má v dílčí ploše potvrzený výskyt (potenciál) orlíček obecný, árón východní. Cíl péče: Druhově pestrý biotop s přítomností diagnostických druhů a ochranářsky významných rostlin a živočichů	Probírka na cele ploše. Výmladky zmladit ořezem. Likvidace dendromasy, po dohodě s vlastníkem pozemku a konzultaci s OOP lze větve ponechat v porostech - intenzita zásahu 30 %	1	mimo hnízdní období, tj. v září - březnu	1x za 5 let
17B	0,0927	Mez porostlá dřevinami. Karpatská dubohabřina na pozemcích mimo PUPFL s převahou dubu letního, lípy srdčité, habru obecného a výmladků javoru babyka, místy jasanu ztepilého. V keřovém patře se místy prosazuje líska obecná. Z ohrožených druhů rostlin má v dílčí ploše potvrzený výskyt (potenciál) orlíček obecný, árón východní. Cíl péče: Druhově pestrý biotop s přítomností diagnostických druhů a ochranářsky významných rostlin a živočichů	Probírka na cele ploše. Výmladky zmladit ořezem. Likvidace dendromasy, po dohodě s vlastníkem pozemku a konzultaci s OOP lze větve ponechat v porostech - intenzita zásahu 30 %	1	mimo hnízdní období, tj. v září - březnu	1x za 5 let

označení dílčí plochy	výměra (ha)*	stručný popis charakteru plochy nebo objektu a dlouhodobý cíl péče	doporučený zásah	naléhavost	termín provedení	interval provádění
17C	0,0763	Mez porostlá dřevinami. Karpatská dubohabřina na pozemcích mimo PUPFL s převahou dubu letního, lípy srdčité, habru obecného a výmladků javoru babyka, místy jasanu ztepilého. V keřovém patře se místy prosazuje líska obecná. Z ohrožených druhů rostlin má v dílčí ploše potvrzený výskyt (potenciál) orlíček obecný, árón východní. Cíl péče: Druhově pestrý biotop s přítomností diagnostických druhů a ochranářsky významných rostlin a živočichů	Probírka na cele ploše. Výmladky zmladit ořezem. Likvidace dendromasy, po dohodě s vlastníkem pozemku a konzultaci s OOP lze větve ponechat v porostech - intenzita zásahu 30 %	1	mimo hnízdní období, tj. v září - březnu	1x za 5 let
17D	0,0606	Mez porostlá dřevinami. Karpatská dubohabřina na pozemcích mimo PUPFL s převahou dubu letního, lípy srdčité, habru obecného a výmladků javoru babyka, místy jasanu ztepilého. V keřovém patře se místy prosazuje líska obecná. Z ohrožených druhů rostlin má v dílčí ploše potvrzený výskyt (potenciál) orlíček obecný, árón východní. Cíl péče: Druhově pestrý biotop s přítomností diagnostických druhů a ochranářsky významných rostlin a živočichů	Probírka na cele ploše. Výmladky zmladit ořezem. Likvidace dendromasy, po dohodě s vlastníkem pozemku a konzultaci s OOP lze větve ponechat v porostech - intenzita zásahu 30 %	1	mimo hnízdní období, tj. v září - březnu	1x za 5 let

* výměra stanovena planimetrováním pomocí GIS nástroje, *pozn.: naléhavost stupeň: 1 – zásah nutný (nelze odložit, je nutný pro zachování předmětu ochrany), 2 - zásah potřebný (jeho neprovedení neohrožuje existenci předmětu ochrany, zhorší však jeho kvalitu), 3 - zásah doporučený (odložitelný, jeho neprovedení v období platnosti plánu péče neohrožuje existenci ani kvalitu předmětu ochrany, jeho provedení však povede k jeho zlepšení).*