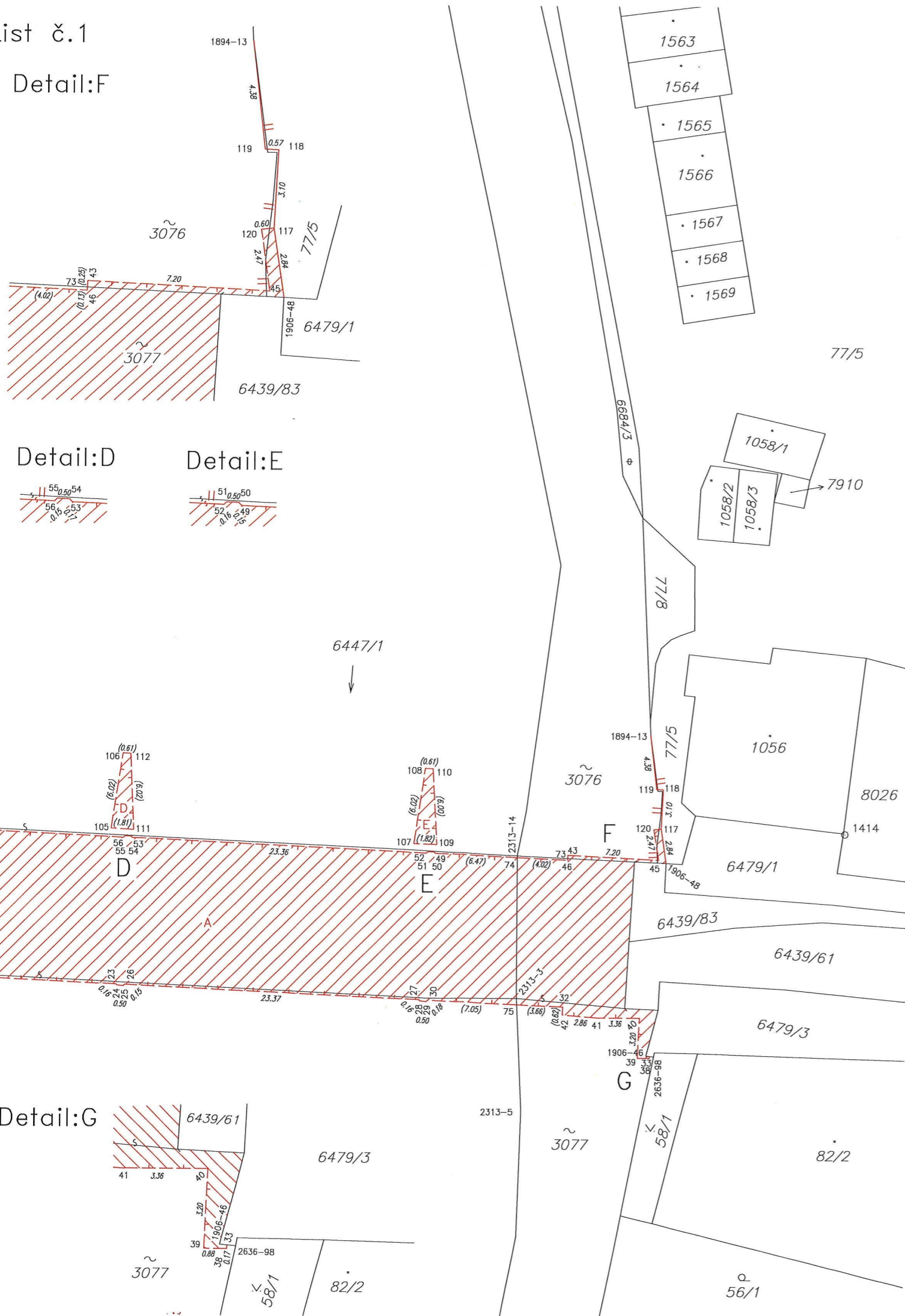


List č.1

Detail:F



Detail:D

Detail:E

VÝKAZ DOSAVADNÍHO A NOVÉHO STAVU ÚDAJŮ KATASTRU NEMOVITOSTÍ														
Dosavadní stav						Nový stav								
Označení pozemku parc. číslem	Výměra parcely		Druh pozemku Způsob využití	Označení pozemku parc. číslem	Výměra parcely		Druh pozemku Způsob využití	Typ stavby Způsob využití	Způsob určení výměry	Porovnání se stavem evidence právních vztahů				
	ha	m ²			ha	m ²				Díl přechází z pozemku označeného v katastru nemovitostí	dřívejší poz. evidenci	Číslo listu vlastnictví	Výměra dílu	
st. 3076 st. 3077 6447/1										st. 3076 st. 3077 6447/1		334 334 334		

Oprávněný : dle listiny
Druh věcného břemene : dle listiny

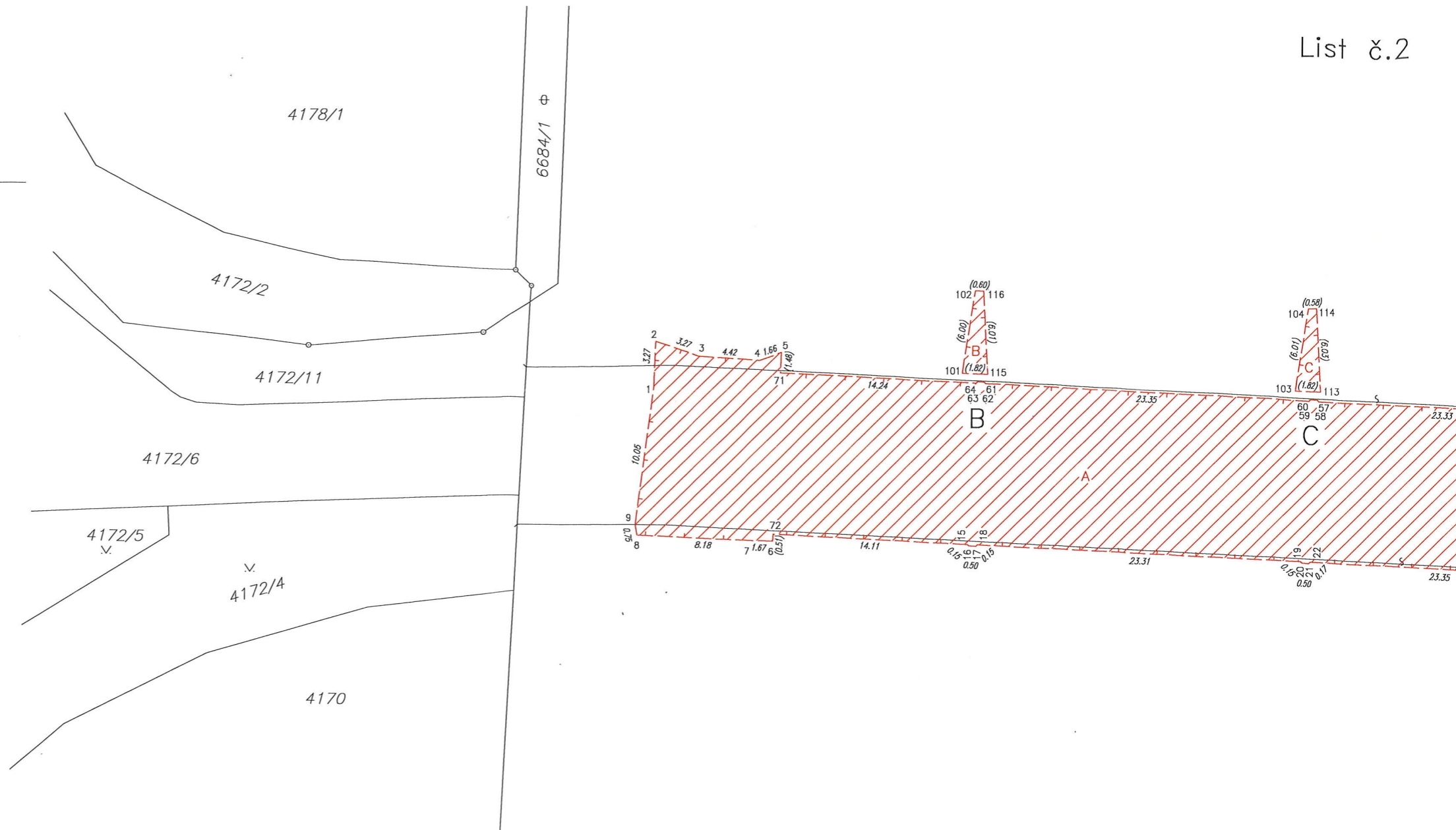
VÝKAZ DOSAVADNÍHO A NOVÉHO STAVU ÚDAJŮ KATASTRU NEMOVITOSTÍ													
Dosavadní stav						Nový stav							
Označení pozemku parc. číslem	Výměra parcely		Druh pozemku Způsob využití	Označení pozemku parc. číslem	Výměra parcely		Druh pozemku Způsob využití	Typ stavby Způsob využití	Způsob určení výměry	Porovnání se stavem evidence právních vztahů			
	ha	m ²			ha	m ²				Díl přechází z pozemku označeného v katastru nemovitostí	dřívejší poz. evidenci	Číslo listu vlastnictví	Výměra dílu
77/5 st. 3076	26	27	ostat.pl. zast.komunikace	77/5	26	07	ostat.pl. zast.komunikace		0	77/5	10001	26	07
	29	43	zast. pl.	st. 3076	29	43	zast. pl.	vod. dílo	0	st. 3076	334	29	43
	55	70			55	50							

*1) Změna: výměry podle §37 odst. 1 písm. d) vyhl. č. 357/2013 Sb. v platném znění

GEOMETRICKÝ PLÁN pro		Geometrický plán ověřil autorizovaný zeměměřický inženýr:		Stejnopis ověřil autorizovaný zeměměřický inženýr:	
vymezení rozsahu věcného břemene k části pozemku a opravu geometrického a polohového určení nemovitosti		Jméno, příjmení:		Jméno, příjmení:	
		Číslo položky rejstříku autorizovaných zeměměřických inženýrů:	2547	Číslo položky rejstříku autorizovaných zeměměřických inženýrů:	2547
		Dne: 4.3.2026	Číslo: 24/2026	Dne: 12.3.2026	Číslo: 24/2026
		Náležitosti a přesnost odpovídá právním předpisům.		Tento stejnopis odpovídá geometrickému plánu v elektronické podobě uloženému v dokumentaci katastrálního úřadu.	
Vyhovitel: Geocentrum spol. s r.o. tř. Kosmonautů 1143/8b 779 00 Olomouc		Katastrální úřad souhlasí s očíslováním parcel.		Ověření stejnopisu geometrického plánu v listinné podobě.	
Číslo plánu: 4434-44b/2024		<div style="background-color: black; width: 100px; height: 100px; margin: 0 auto;"></div> KU pro Zlínský kraj KP Zlín PGP 414/2026-705 2026.03.12 10:07:39 +01'00'		<div style="background-color: black; width: 100px; height: 100px; margin: 0 auto;"></div>	
Okres: Zlín					
Obec: Napajedla					
Kat. území: Napajedla					
Mapový list: Napajedla 3-5/21, 3-5/22					
Dosavadním vlastníkům pozemků byla poskytnuta možnost seznámit se v terénu s průběhem navržených nových hranic, které byly označeny předepsaným způsobem: viz seznam souřadnic					

Seznam souřadnic (S-JTSK)

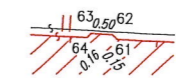
Číslo bodu	Souřadnice pro zápis do KN			Poznámka
	Y	X	kód kv.	
1894-13	533039.18	1170143.02	6	zeď
1906-48	533037.89	1170153.20	3	zeď
1906-46	533039.39	1170168.44	3	bar.zn.
2313-3	533049.71	1170163.93	3	
2313-5	533049.32	1170172.83	3	
2313-14	533049.73	1170152.67	3	
2636-98	533038.78	1170168.50	6	zeď
1	533152.22	1170149.65	3	beton
2	533152.10	1170146.37	3	obrubiňk
3	533149.00	1170147.41	3	obrubiňk
4	533144.64	1170147.67	3	obrubiňk
5	533143.10	1170147.10	3	pata LK
6	533143.59	1170160.69	3	pata LK
7	533145.22	1170160.65	3	obrubiňk
8	533153.34	1170160.32	3	obrubiňk
9	533153.50	1170159.60	3	obrubiňk
15	533129.50	1170160.84	3	římsa
16	533129.38	1170160.93	3	římsa
17	533128.89	1170160.97	3	římsa
18	533128.78	1170160.87	3	římsa
19	533105.48	1170161.90	3	římsa
20	533105.38	1170162.00	3	římsa
21	533104.87	1170162.05	3	římsa
22	533104.77	1170161.94	3	římsa
23	533081.47	1170163.00	3	římsa
24	533081.36	1170163.09	3	římsa
25	533080.86	1170163.12	3	římsa
26	533080.76	1170163.02	3	římsa
27	533057.44	1170164.08	3	římsa
28	533057.33	1170164.17	3	římsa
29	533056.85	1170164.21	3	římsa
30	533056.73	1170164.11	3	římsa
32	533046.03	1170164.59	3	průsečík
33	533039.11	1170168.47	6	zeď
38	533039.12	1170168.61	3	obrubiňk
39	533040.03	1170168.61	3	obrubiňk
40	533039.89	1170165.43	3	obrubiňk
41	533043.22	1170165.44	3	obrubiňk
42	533046.05	1170165.21	3	obrubiňk
43	533045.70	1170152.60	3	hrana LK
45	533038.50	1170152.94	3	hrana LK
46	533045.71	1170152.98	3	průsečík
49	533056.19	1170152.48	3	římsa
50	533056.29	1170152.38	3	římsa
51	533056.79	1170152.36	3	římsa
52	533056.91	1170152.46	3	římsa
53	533080.22	1170151.41	3	římsa
54	533080.32	1170151.30	3	římsa
55	533080.81	1170151.27	3	římsa
56	533080.92	1170151.38	3	římsa
57	533104.22	1170150.35	3	římsa
58	533104.34	1170150.23	3	římsa
59	533104.83	1170150.20	3	římsa
60	533104.94	1170150.31	3	římsa
61	533128.25	1170149.25	3	římsa
62	533128.36	1170149.13	3	římsa
63	533128.85	1170149.11	3	římsa
64	533128.95	1170149.21	3	římsa
71	533143.15	1170148.58	3	průsečík
72	533143.57	1170160.18	3	průsečík



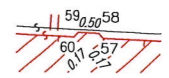
Seznam souřadnic (S-JTSK)

Číslo bodu	Souřadnice pro zápis do KN			Poznámka
	Y	X	kód kv.	
73	533045.70	1170152.85	3	průsečík
74	533049.73	1170152.79	3	průsečík
75	533049.69	1170164.42	3	průsečík
101	533129.94	1170148.49	3	beton
102	533129.05	1170142.56	3	beton
103	533105.92	1170149.57	3	beton
104	533105.02	1170143.63	3	beton
105	533081.94	1170150.66	3	beton
106	533081.01	1170144.71	3	beton
107	533057.89	1170151.73	3	beton
108	533057.02	1170145.77	3	beton
109	533056.07	1170151.79	3	beton
110	533056.41	1170145.80	3	beton
111	533080.13	1170150.76	3	beton
112	533080.40	1170144.75	3	beton
113	533104.10	1170149.65	3	beton
114	533104.44	1170143.63	3	beton
115	533128.12	1170148.58	3	beton
116	533128.45	1170142.58	3	beton
117	533038.31	1170150.46	3	lom zdi
118	533038.15	1170147.37	3	zeď
119	533038.68	1170147.35	3	zeď
120	533038.89	1170150.52	3	lom zdi

6447/1



Detail:B



Detail:C