












ÚZEMNÍ PLÁN MĚSTEČKO NA MORAVĚ

VÝKRES VEŘEJNĚ PROSPĚŠNÝCH STAVEB A OPATŘENÍ


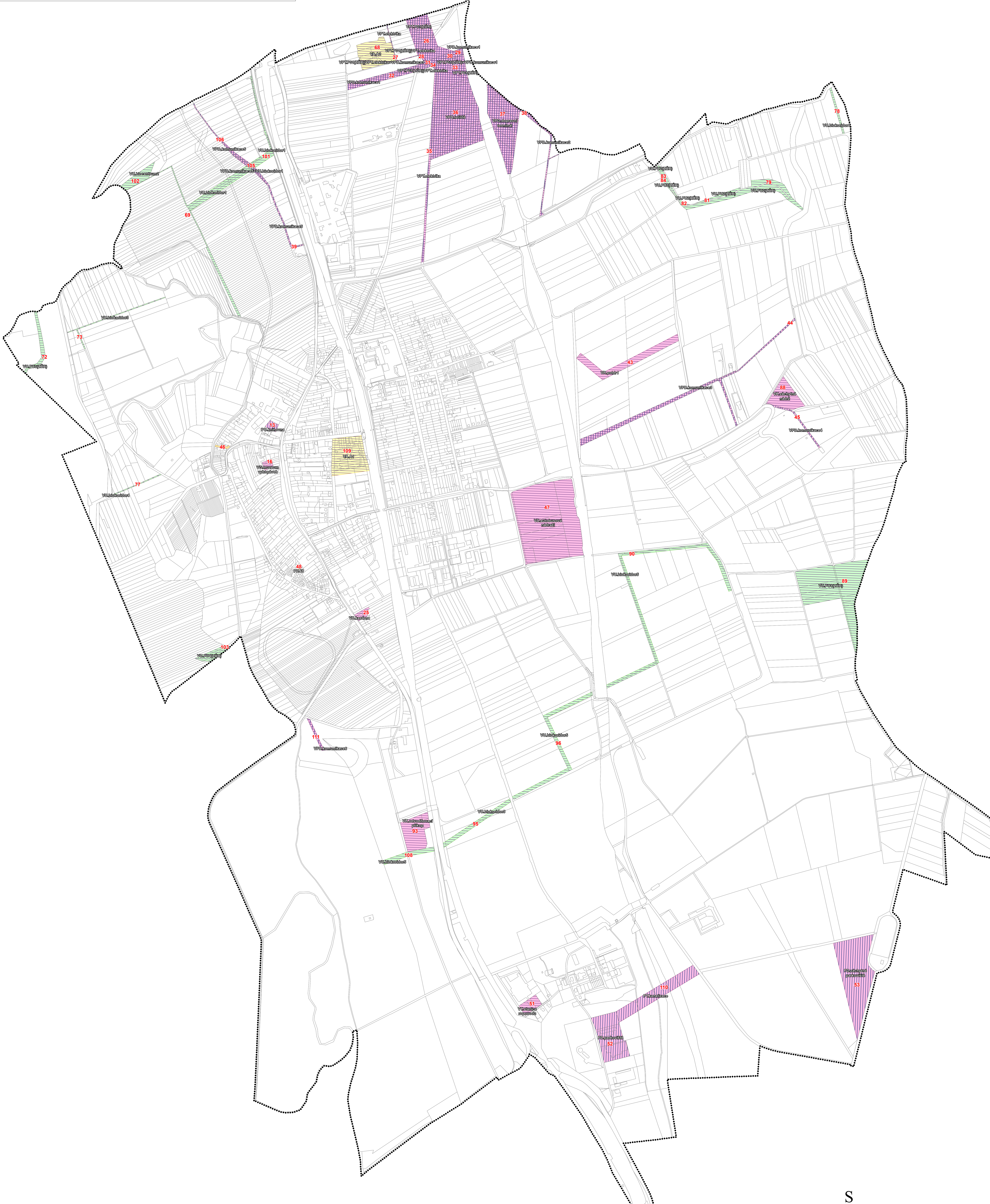
Legenda

legenda

	fešedné území
	parcelní kresba
	vnitřní kresba parcel
	veřejné prospěšné stavby (VPS)
	veřejné prospěšná opatření (VPO)
	veřejné prospěšné stavby (VPS) + veřejné prospěšná opatření (VPO)
	plochy asanace, asanačních úprav
	veřejná prostranství
	plochy a koridory s možností vyvlastnění
	plochy a koridory s možností uplatnění předkupního práva
	plochy a koridory s možností vyvlastnění / uplatnění předkupního práva

MR, N, R označení veřejné prospěšnosti

72 číslo návrhové plochy s rozdílným způsobem využití



označení VPS, VPO, asanace, stavby a opatření k zajištění pramy a bezpečnosti státu v UP	Číslo náhrvové plochy a rozdílným způsobem využití	vytlaštění	předkupní právo	označení VPS, VPO v
P01(ZÚR)	26	+	+	P01
	28	+	+	P01
	31	+	+	P01
	33	+	+	P01
	34	+	+	P01
autobusové nádraží	47	+	-	
dopravní terminál	37	+	+	
elektrika	27	+	+	
	28	+	+	
	31	+	+	
	34	+	+	
	35	+	+	
kanalizace	110	-	+	
kasárna	25	+	-	
knihovna	13	-	+	
kommunikace1	29	+	+	
	30	+	+	
	31	+	+	
	32	+	+	
kommunikace2	38	+	+	
kommunikace3	44	+	+	
kommunikace4	45	+	+	
kommunikace5	39	+	+	
	105	+	+	
	106	+	+	
kommunikace6	111	+	+	
lešná	36	+	+	
záchranná nádrž	88	+	-	
múzeum výstavek	16	+	-	
odvoňovací přístroj	93	+	-	
parkoviště	52	-	+	
pošta	43	+	-	
stanice rozhovoru	51	+	-	
záchranné parkoviště	53	-	+	
PU1(ZÚR)	89	+	-	PU1
PU2(ZÚR)	79	+	-	PU2
	81	+	-	PU2
	82	+	-	PU2
	83	+	-	PU2
	84	+	-	PU2
PU3(ZÚR)	72	+	-	PU3
PU4(ZÚR)	103	+	-	PU4
biocentrum2	102	+	-	
bikokorid1	69	+	-	
	101	+	-	
	105	+	-	
bikokorid3	73	+	-	
bikokorid4	77	+	-	
bikokorid5	90	+	-	
	95	+	-	
	96	+	-	
	108	+	-	
bikokorid6	78	+	-	
A1	109	+	-	
A2	68	+	-	
veřejné prostranství	Číslo náhrvové plochy a rozdílným způsobem využití	vytlaštění	předkupní právo	
	46	-	-	

ZÁZNAM O ÚČINNOSTI	
Správní orgán, který územní plán vydal: Zastupitelstvo obce...	
Datum nabytí účinnosti: 00.00.20xx	
Pořizovatel: Městský úřad	
Jméno a příjmení:	
Funkce:	
Podpis:	

datum zpracování: 1.11.2022
účel (etapa) zpracování: návrh k veřejnému projednání

jaká prospěšnost a právo vyloučení pro stávající a odchází s označením "ZÚR" vyvěšá ze ZÚR

A horizontal number line with arrows at both ends. It has four major tick marks labeled 0, 0,25, 0,5, and 1. A vertical line segment is drawn from the tick mark at 0,5 down to the number line.